

Provincia de Sevilla

Pueblo de Aznalcázar.

Año de 1902.

Suplemento al Amillaramiento de la riqueza pública de esta villa que ha de servir de base al repartimiento de la contribución territorial del expresado año 1902.



[Faint handwritten text, possibly a name or address]

[Faint handwritten text, possibly a name or address]

Distrito Municipal de *Aznalcázar*

Primera parte

RIQUEZA CONTRIBUTIVA

APENDICE á la primera parte del amillaramiento de este distrito, que forma el Ayuntamiento pericial de las alteraciones que ha sufrido su riqueza para tomarlas en cuenta al practicar el repartimiento de la contribución territorial del próximo año de 1902.



Núm. del amillaramiento.	Letra del pago y núm. de las fincas	Número y nombres de los contribuyentes y causas de las alteraciones	Calidades de los terrenos	EXTENSIÓN SUPERFICIAL			RIQUEZA IMPONIBLE POR									
				Hectáreas	Areas	Centiarea	Rústica		Urbana		Pecuaría		Colonia		TOTAL	
							PTAS.	CTS.	PTAS.	CTS.	PTAS.	CTS.	PTAS.	CTS.	PTAS.	CTS.
		<i>Núm. 1.</i>														
2	1891-292	<i>Josencio Mesa Antonio</i> <i>Riqueza amillaramiento</i> <i>Altas</i>					16	"	60	"					76	"
	96-297	<i>Das reses vacunas á la labor</i> <i>compradas á D. Carlos Conrado</i> <i>número 26 de este Apéndice</i> <i>Por acuerdo del Ayuntamiento</i> <i>fecha 6 de Mayo</i> <i>Total riqueza</i>									50	"			50	"
		<i>Total riqueza</i>					16	"	60	"	50	"			126	"
		<i>Núm. 2.</i>														
		<i>Alvaro</i> <i>Alberti Brunet José</i> <i>Cuatro vacas á granjeria, que ha</i> <i>adquirido. Por acuerdo anterior</i> <i>Total riqueza</i>									80	"			80	"
		<i>Total riqueza</i>									80	"			80	"

Núm. del amillaramiento.	Letra del pago y núm. de las fincas.	Número y nombres de los contribuyentes y causas de las alteraciones	Calidades de los terrenos	EXTENSIÓN SUPERFICIAL			RIQUEZA IMPONIBLE POR				TOTAL				
				Hectáreas	Areas	Centiarea	Rústica		Urbana		Pecuaría		Colonia		
							PTAS.	CTS.	PTAS.	CTS.	PTAS.	CTS.	PTAS.	CTS.	PTAS.
3	92 a 93	Núm. 3. Alvarez Ordaz Francisco													
		Riqueza amillarada Baja.							86	25	40			126	25
		Das vacas a grangeria que pasan al n.º 20 de este apen dice José Castaño e tranda por venta. Por acuerdo dicho									40				40
		Riqueza que le queda						86	25					86	25
3	1870.	Núm. 4. Aranda San Isabel													
		Riqueza amillarada Baja.				77		42		28				147	
		Das burros a la labor por venta a Francisco Diaz Garcia. Núm. 32 de este Apen dice. Segun dicho acuerdo									28				28
		Riqueza que le queda				77		42						119	
4	1901.	Núm. 5. Beltran Prospera Manuel													
		Riqueza amillarada Altas				339		60		40				439	

Núm. del amillaramiento.	Letra del pago y núm. de las fincas.	RIQUEZA IMPONIBLE POR Número y nombres de los contribuyentes y causas de las alteraciones.	Calidades de los terrenos	EXTENSIÓN SUPERFICIAL			RIQUEZA IMPONIBLE POR						
				Hectareas	Areas	Centiareas	Rústicas		Urbana.		Pecuaria		TOTAL.
							PTAS.	CTS.	PTAS.	CTS.	PTAS.	CTS.	
				PTAS.	CTS.	PTAS.	CTS.	PTAS.	CTS.	PTAS.	CTS.		
		Tres vacas a granjeria adquiridas de Juan Otero Lopez ^{n.º 92} por compra								60		60	
		Dos yeguas a granjeria por compra al mismo								44		44	
		Otra id. id. por compra a José M.º Gonzalez Bernal ^{n.º 57} toda por acuerdo citado								22		22	
		<u>Suman las altas</u>								126		126	
		Riqueza amillarada				339		60		40		439	
		<u>Total riqueza</u>				339		60		166		565	
		<u>Núm.º 6.</u>											
		<u>Barbeito Roel Miguel</u>											
		Riqueza amillarada				922	50	115		47		1084	
		<u>Altas.</u>											
		Una vaca a granjeria. Acuerdo dicho								20		20	
		Una yegua a idem. Id. id.								44		44	
		<u>Suman las altas</u>								64		64	
		<u>Total riqueza</u>				922	50	115		111		1148	
		<u>Núm.º 7.</u>											
		<u>Nuevo Balosa Cruz José</u>											



IMP. SEVILLANA, Fernan Caballero, 5. Sevilla.

36

a
11

Núm. del amillaramiento.	Letra del pago y núm. de las fincas	Número y nombres de los contribuyentes y causas de las alteraciones.	Calidades de los terrenos	EXTENSIÓN SUPERFICIAL			RIQUEZA IMPONIBLE POR				TOTAL.												
				Heetareas	Areas	Centiarea	Rústica.		Urbana.		Pecuaría		Colonia.										
							PTAS.	CTS.	PTAS.	CTS.	PTAS.	CTS.	PTAS.	CTS.	PTAS.	CTS.							
		<u>Alta</u>																					
		Una suerte de tierra calma, cereales de producción anual al sitio del Amortajado.	3 ^a	1	28	77	46	"	"	"	"	"	"	"	"	"	"	"	"	"	"	46	"
		Otra id, id, al sitio del Carromelo.	3 ^a	"	48	33	17	25	"	"	"	"	"	"	"	"	"	"	"	"	"	17	25
		Estas fincas las compré a Antonio Fernandez Mosca por escritura ante D. Joaquin Aguilar, Notario de Sanlúcar en 5 de Febrero último, habiendo satisfecho los derechos reales en 23 del mismo e inscripto en el Registro de la propiedad en 4 de Marzo pasado; don baja a D. Manuel Fernandez Ramon, hijo del vendedor, que las traia amillaradas en su representación. Acuerdo del Ayuntamiento fecha 6 de Mayo actual.																					
		Total riqueza					63	25	"	"	"	"	"	"	"	"	"	"	"	"	"	63	25

Núm. del amillaramiento.	Letra del pago y núm. de las fincas.	Número y nombres de los contribuyentes y causas de las alteraciones.	Calidades de los terrenos	EXTENSIÓN SUPERFICIAL			RIQUEZA IMPONIBLE POR				TOTAL.		
				Hectarcas	Areas	Centiarea	Rústica. PTAS. CTS.	Urbana. PTAS. CTS.	Pecuaría PTAS. CTS.	Colonia. PTAS. CTS.	PTAS. CTS.	PTAS. CTS.	
		<u>Núm. 8.</u> <u>Balosa Sranda José</u> <u>Alta</u> Una suerte de tierra calma en el Cuarto bajo del Carrascal por compra a José Plaza Montero según expte. poroso, habiendo satisfecho los dhs. reales en 12 de Ate. y anotado en el Registro en 20 del mismo mes y año 1872. Por acuerdo expresado del Ayunt.											
				1	18	10	20	13	"	"	"	20	13
		Total riqueza					20	13	"	"	"	20	13
		<u>Núm. 9.</u> <u>Beltran Bejar Manuel</u> <u>Riqueza amillorada</u> <u>Baja</u> Un burro que vendió a Juan Castaño Sranda. Acuerdo dicho											
178	1870.						30	"	36	"	14	"	80
		Riqueza que le queda					"	"	14	"	"	14	"
							30	"	36	"	"	66	"
		<u>Núm. 10.</u> <u>Blaya Montero José</u>											
12	96297												



Núm. del amillaramiento.	Letra del pago y núm. de las fincas.	Número y nombres de los contribuyentes y causas de las alteraciones.	Calidades de los terrenos	EXTENSIÓN SUPERFICIAL			RIQUEZA IMPONIBLE POR				TOTAL.			
				Hectareas	Áreas	Centiarea	Rústica.		Urbana.		Pecuaría		Colonía.	
							PTAS.	CTS.	PTAS.	CTS.	PTAS.	CTS.	PTAS.	CTS.
		<u>Riqueza amillarada</u> <u>Baja.</u> Una suerte de tierra calma en el cuarto bajo del Carrascal, por venta a José Palosa e traída ^{num.º 8. de este Apéndice} Capedien- te posesorio y acuerdo que se citan				40	"	54	"	"	"	94	"	
		<u>Riqueza que le queda</u> <u>Num.º 11</u>				20	13	"	"	"	"	20	13	
		<u>Baragan Hernandez, Francisco</u>				19	87	54	"	"	"	73	87	
9	96 a 97	<u>Riqueza amillarada</u> <u>Baja.</u> Una suerte de tierra calma en el cuarto Alto del Carrascal por venta a Juan Medina Peláez número 72 de este Apéndice con escritura y acuerdo				20	"	"	"	"	"	20	"	
		<u>Queda eliminada</u> <u>Num.º 12.</u>				"	"	"	"	"	"	"	"	
9	97 a 98	<u>Beltran Ponce, Manuel</u>				"	"	24	"	"	65	"	89	
		<u>Riqueza que le queda</u> <u>Baja</u> La colonia que le lleva ^{Varios vecinos de Villamanrique} ba al n.º 128, por acuerdo citado.				"	"	"	"	"	65	"	65	
		<u>Riqueza que le queda</u>				"	"	24	"	"	"	24	"	

IMP. SEVILLANA. FERNAN CABALLERO 3. SEVILLA.

Núm. del amillaramiento	Letra del pago y núm. de las fincas	Número y nombres de los contribuyentes y causas de las alteraciones	Calidades de los terrenos	EXTENSIÓN SUPERFICIAL			RIQUEZA IMPONIBLE POR				TOTAL			
				Hecláreas	Areas	Centiarea	Rústica		Urbana	Pecuaría		Colonia		
							PTAS.	CTS.		PTAS.	CTS.	PTAS.	CTS.	PTAS.
		<u>Núm. 13.</u>												
	Nuevo	Barco Baya Carmen Una casa habitación en la Calle Cinovas del Castillo antes Albesones n.º 1, que viene de José M.º Marques Diaz, número 88 de este expediente segun expediente de información posesoria de 30 de Dbre de 1899. Satisfecho los dños. reales y anotado en el Registro en 30 de Junio y 7 de Julio último. Acuerdo del Ayunt.º de 30 Abril												
		<u>Total riqueza</u>							60					60
		<u>Núm. 14.</u>												
	99 a 909	Cáceres Moreno Trinidad Riquera amillarada Alta La Colonia que le llevaba Jovra lo Hernandez Ramos, por la suerte de tierra La Llave o Salera. Por acuerdo de 6 de Mayo actual del Ayunt.º					416							416
		<u>Total riqueza</u>					100							100
							516							516



Núm. del amillaramiento	Letra del pago y núm. de las fincas	Número y nombres de los contribuyentes y causas de las alteraciones	Calidades de los terrenos	EXTENSIÓN SUPERFICIAL			RIQUEZA IMPONIBLE POR				TOTAL			
				Hectáreas	Areas	Centiarea	Rústica		Urbana		Pecuaría		Colonia	
							PTAS.	CTS.	PTAS.	CTS.	PTAS.	CTS.	PTAS.	CTS.
10	1901.	<u>Núm.º 15.</u>												
		<u>Castaño Aranda Juan</u>												
		Riquera amillarada					237	"	"	"	"	"	237	"
		<u>Alta</u>												
		Das reses vacunas a la labor por compra a Emanuel Dara Baza número 36 de este apéndice.				"	"	50	"	"	"	50	"	
		Una vaca a grangería que compró a Juan Otero Lopez número 92 de este apéndice.				"	"	20	"	"	"	20	"	
		Un burro a la labor que adquirió de Emanuel Patrón Bejar número 9 de este apéndice. Todo por acuerdo de 6 del actual.				"	"	14	"	"	"	14	"	
		<u>Total líquido imponible</u>				237	"	"	84	"	"	321	"	
10	38 a 89 9 1900	<u>Núm.º 16.</u>												
		<u>Cuesta Limón, Juan</u>												
		Riquera amillarada					"		52	"	"	"	52	"
		<u>Alta</u>												
		Cuatro cabras que ha adquirido y no trae amillaradas. Por acuerdo antes dicho				"	"	6	"	"	"	6	"	
		<u>Total líquido imponible</u>				"		52	"	6	"	58	"	
		<u>Núm.º 17.</u>												

Núm. del amillaramiento	Letra del pago y núm. de las fincas	Número y nombres de los contribuyentes y causas de las alteraciones	Calidades de los terrenos	EXTENSIÓN SUPERFICIAL			RIQUEZA IMPONIBLE POR				TOTAL				
				Hectáreas	Areas	Centiarea	Rústica		Urbana		Pecuaría		Colonia		
							PTAS.	CTS.	PTAS.	CTS.	PTAS.	CTS.	PTAS.	CTS.	PTAS.
11	89 ^a 90	Ceballos Gornalex estricto													
		Riguera amillarada				38	"	"	"	"	"	38	"		
		Altas													
		Un mulo a la labor comprado a José Ceballos Martínez, n.º 25.								29	"	"	29	"	
		Tres cerdos que vienen de José Reballar Cruz, n.º 115, todo por acuerdo que se expresa anterior								18	"	"	18	"	
		<u>Total riqueza</u>				38	"	"	47	"	"	85	"		
		<u>Núm.º 18</u>													
Nuevo		Calrado Perez Joaquin (menor)													
		Altas													
		Seis cabras adquiridas de Honor Perez Sanchez, n.º 102, acuerdo del Ay.º anteriormente citado								9	"	"	9	"	
		<u>Total líquido imponible</u>							9	"	"	9	"		
		<u>Núm.º 19</u>													
36	83 a 84	Calero Perez Juan													
		Riguera amillarada							58	"	"	"	58	"	
		Altas													
		Una vaca comprada a													




IMP. SEVILLANA. FERNAN GABALLERO 3. SEVILLA

Núm. del amillaramiento	Letra del pago y núm. de las fincas	Número y nombres de los contribuyentes y causas de las alteraciones	Calidades de los terrenos	EXTENSIÓN SUPERFICIAL			RIQUEZA IMPONIBLE POR				TOTAL			
				Hectáreas	Areas	Centiarea	Rústica		Urbana		Pecuaria		Colonias	
							PTAS.	CTS.	PTAS.	CTS.	PTAS.	CTS.	PTAS.	CTS.
		Suma anterior N.º 92. Juan Otero Lopez, Por repetido acuerdo						58				58		
		Total liquido imponible						58		20		78		
		Núm.º 20.												
6	99 a 900	Castaño Sranda José												
		Riqueza amillarada Altas.						42				42		
		Das vacas a granjería, que com- pro a Juan Alvarez Ordaz numero 3 de este apendice. Acuerdo antes dicho								40		40		
		Das bueyes a la labor que adqui- rio de Manuel Gomez Rambaud num.º 61 de este apendice. Tambien por el mismo acuerdo								50		50		
		Total liquido imponible						42		90		132		
		Núm.º 21.												
15	37 a 38	Cabello Leon José												
		Riqueza amillarada Altas.						33		120		153		
		Veinte ovejas adquiridas reciente- mente. Por dicho acuerdo								30		30		
		Total riqueza						33		150		183		

f. 6.

M. SEVILLANA, FERNAN CABALLERO S. SEVILLA.

Núm. del amillaramiento	Letra del pago y núm. de las fincas	Número y nombres de los contribuyentes y causas de las alteraciones	Calidades de los terrenos	EXTENSIÓN SUPERFICIAL			RIQUEZA IMPONIBLE POR				TOTAL				
				Hectáreas	Areas	Centiarea	Rústica		Urbana		Pecuaría		Colonia		
							PTAS.	CTS.	PTAS.	CTS.	PTAS.	CTS.	PTAS.	CTS.	PTAS.
		<u>Núm. 22.</u> Nuevo Castaño e Aranda e Antonio <u>Alta</u> Dos vacas a granjería compradas a Juan Otero Lopez, e heredado del Ayuntamiento de C del actual. <u>Total riqueza</u>								40	"			40	"
		<u>Núm. 23.</u> Camargo Fernandez e Antonio <u>Riqueza amillarada</u> <u>Alta</u> Vinte ovejas que posee y no trae amillaradas. Segun dicho acuerdo								30	"			30	"
8	1901.	<u>Total liquido imponible</u>								30	"	30	"	60	"
		<u>Núm. 24.</u> Cruz Garrido, Francisco <u>Riqueza amillarada</u> <u>Alta</u> Una suerte de olivos al sitio <u>suma y sigue</u>				90					141	"		231	"
10	97-98					90					141	"		231	"



Núm. del amillaramiento	Letra del pago y núm. de las fincas	Número y nombres de los contribuyentes y causas de las alteraciones	Calidades de los terrenos	EXTENSIÓN SUPERFICIAL			RIQUEZA IMPONIBLE POR				TOTAL				
				Hectáreas	Areas	Centiarea	Rústica		Urbana			Pecunaria		Colonia	
							PTAS.	CTS.	PTAS.	CTS.		PTAS.	CTS.	PTAS.	CTS.
		Suma anterior del Marzagalejo de una fanega de cabida por compra a Albiguel Vera Perez, según expediente promisorio, todo fecho los dhas. reales en 31 Enero 1.º 00 y anotado en el Registro en 4 Enero último. Acuerdo del Ayto. citado					90	"	"	144	"	"	234	"	
		Suma					9	13	"	"	"	"	9	13	
		Baja					99	13	"	144	"	"	240	13	
		Cuarenta ovejas que vendió a Blas Otero Peitea, acuerdo del Ayunt.º expresado antes					"	"	"	60	"	"	60	"	
		Imponible que le queda Num.º 25.					99	13	"	81	"	"	180	13	
96	192-199	Ceballos Martinez José					91	"	30	"	72	"	193	"	
		Riquera amillarada													
		Bajas													
		Dos mulos a la labor que pasan, uno a Aniceto Ce-													
		Suma y sigue													

IMP. SEVILLANA. FERNAN GABALIERO 3. SEVILLA.

Núm. del amillaramiento	Letra del pago y núm. de las fincas	Número y nombres de los contribuyentes y causas de las alteraciones	Calidades de los terrenos	EXTENSIÓN SUPERFICIAL			RIQUEZA IMPONIBLE POR				TOTAL				
				Hectáreas	Areas	Centiárea	Rústica		Urbana		Pecuaría		Colonia		
							PTAS.	CTS.	PTAS.	CTS.	PTAS.	CTS.	PTAS.	CTS.	PTAS.
		Suma anterior				91	"	30	"	72	"	"	"	193	"
		^{n.º 17.} ballos Gonzalez y otro a' Cateban													
		^{n.º 18 de este apéndice.} Mora Gonzalez por venta								58	"			58	"
		Un burro que vendió a' elba-													
		mel Fernandez Orapesa ^{n.º 38 de este apéndice}								14	"			14	"
		^{todo por acuerdo citado}								72	"			72	"
		Suman las bajas													
		Imponible que le queda				91	"	30	"	"	"	"	"	121	"
		<u>Núm. 26.</u>													
		Comradi Carlos.													
19	96 a 97	Riguera amillarada													
		<u>Baja.</u>													
		Dos reses vacunas a' la labor													
		por venta a' Antonio Estenico													
		^{n.º 1 de este apéndice.}													
		elbera ^{de acuerdo que se cita}								50	"			50	"
		Queda eliminado													
		<u>Núm. 27.</u>													
6	1.908	Cabello Beltran José													
		Riguera amillarada								84	"		20	"	104
		<u>Baja</u>													
		Colonia que llevaba a' José Ramir-											20	"	20
		ex el contera ^{n.º 111.}													
		^{de acuerdo que se cita}													
		Imponible que le queda								84	"		"	84	"



Núm. del amillaramiento	Letra del pago y núm. de las fincas	Número y nombres de los contribuyentes y causas de las alteraciones	Calidades de los terrenos	EXTENSIÓN SUPERFICIAL			RIQUEZA IMPONIBLE POR				TOTAL			
				Hectáreas	Areas	Centiarea	Rústica		Urbana		Pecuaría		Colonia	
							PTAS.	CTS.	PTAS.	CTS.	PTAS.	CTS.	PTAS.	CTS.
8	78699	Núm.º 28. Delgado Ramirez Esteban												
		Riqueza amillarada Alta				41	"	48	"	"	"	89	"	
		Das reus vacunas a la labor compradas a José Marques Marquez número 84 de este apen. de p.º por acuerdo que se está				"	"	"	"	50	"	"	50	"
		Total riqueza imponible				41	"	48	"	50	"	"	139	"
14	17495296	Núm.º 29. Delgado Ramirez Manuel												
		Riqueza amillarada Alta				63	"	"	"	"	"	63	"	
		Das reus vacunas a la labor adquiridas de José Martiner Sanchez nº 875.º según dicho acuerdo				"	"	"	"	50	"	"	50	"
		Total riqueza				63	"	"	"	50	"	"	113	"
99	1870	Núm.º 30. Delgado Garcia José												
		Riqueza amillarada				"	"	24	"	"	"	24	"	
		Das cerdos que compré a Juan Peña Cruz nº 98.º a Grangeria. Acuerdo dicho				"	"	"	"	12	"	"	12	"
		Total riqueza				"	"	24	"	12	"	"	36	"

IMP. SEVILLANA. FERNAN CABALLERO 3. SEVILLA.

Núm. del amillaramiento	Letra del pago y núm. de las fincas	Número y nombres de los contribuyentes y causas de las alteraciones	Calidades de los terrenos	EXTENSIÓN SUPERFICIAL			RIQUEZA IMPONIBLE POR				TOTAL				
				Hectáreas	Areas	Centiarea	Rústica		Urbana		Pecuaría		Colonias		
							PTAS.	CTS.	PTAS.	CTS.	PTAS.	CTS.	PTAS.	CTS.	PTAS.
16 7	1901 98 a 99	Núm. 31. Delgado Barco Joaquin													
		Riqueza amillarada					314	50	87	"	"	"	401	50	
		Alta Dos vacas a granjeria que ha adquirido y no tiene amillaradas					"	"	"	40	"	"	"	40	"
		Total riqueza					314	50	87	"	40	"	"	441	50
38	96 a 97	Núm. 32. Diaz Garcia Francisco													
		Riqueza amillarada					"	"	35	"	"	"	35	"	
		Alta Dos burros a la labor adquiridos de Habel Aranda Barco, numero 4 de este apéndice. Segun acuerdo citado					"	"	"	28	"	"	"	28	"
		Total riqueza					"	"	35	"	28	"	"	63	"
15	98 a 96	Núm. 33. Diaz Garcia Manuel													
		Riqueza amillarada					"	"	30	"	"	"	30	"	
		Alta Dos yeguas a granjeria que posee y no trae amillaradas. Segun repetido acuerdo					"	"	"	44	"	"	"	44	"
		Total riqueza					"	"	30	"	44	"	"	74	"



Núm. del amillaramiento	Letra del pago y núm. de las fincas	Número y nombres de los contribuyentes y causas de las alteraciones	Calidades de los terrenos	EXTENSIÓN SUPERFICIAL			RIQUEZA IMPONIBLE POR				TOTAL				
				Hectáreas	Areas	Centiarea	Rústica		Urbana		Pecuaría		Colonia		
							PTAS.	CTS.	PTAS.	CTS.	PTAS.	CTS.	PTAS.	CTS.	PTAS.
11	98 ^a 99	Núm. 34.													
		Diaz Lopez Manuel													
		Riqueza amillarada													
		Alta.													
		Una vaca a granjeria, comprada a Jose M. Gonzalez nº 57.													
		Bernal, e tenendo expresado													
		Total riqueza													
19	19 ^a	Núm. 35.													
		Diaz Ponce Gabriel													
		Riqueza amillarada													
		Baja.													
		De las ocho Suertes de tierra que traia amillarada, que pasan por herencia a Concepcion Espinar Ponce. Según escritura nº 37.													
		y acuerdo que se expresan													
		Queda eliminado													
21	83 ^a 84	Núm. 36.													
		Daza Baya Manuel													
		Riqueza amillarada													

Núm. del amillaramiento	Letra del pago y núm. de las fincas	Número y nombres de los contribuyentes y causas de las alteraciones	Calidades de los terrenos	EXTENSIÓN SUPERFICIAL			RIQUEZA IMPONIBLE POR				TOTAL			
				Hectáreas	Areas	Centiarea	Rústica		Urbana		Pecuaría		Colonia	
							PTAS.	CTS.	PTAS.	CTS.	PTAS.	CTS.	PTAS.	CTS.
		Suma anterior				283	23	"	"	"	"	283	23	
		Llano de Corchero		1	28	79	99	75	"	"	"	99	75	
		Otra id. en id. llamada Rincón del Sr. Juan Torquer de dos y media fanegas		1	61	"	70	"	"	"	"	70	"	
		Otra id. en id. nombrada Canto de los Labradores		1	23	82	85	"	"	"	"	85	"	
		Estas fincas las adquirió de su difunto esposo D. Gabriel Díaz Ponce. Según escritura de partición de bienes ante el Notario de Pilas, D. Emilio Morales, fha. 19 de Oct. de 1900; satisfecho los derechos reales e inscrita en el Registro en 1.º y 26 de Marzo último. Acuerdo de 30 de Abril pasado												
		Total riqueza imponible				537	98	"	"	"	"	537	98	
		Núm. 38.												
17	92-93	Fernandez Proposa Manuel Riqueza amillarada Alta						24	"	"	"	24	"	

IMP. SEVILLANA. FERNAN CABALLERO 3. SEVILLA.

Núm. del amillaramiento	Letra del pago y núm. de las fincas	Número y nombres de los contribuyentes y causas de las alteraciones	Calidades de los terrenos	EXTENSIÓN SUPERFICIAL			RIQUEZA IMPONIBLE POR				TOTAL			
				Hectáreas	Areas	Centiarea	Rústica		Urbana		Pecuaría		Colonia	
							PTAS.	CTS.	PTAS.	CTS.	PTAS.	CTS.	PTAS.	CTS.
		Suma anterior						24	"				24	"
		Un burro que adquirió de José Ceballos Martínez acuerdo de 6 del actual								14	"		14	"
		Total riqueza						24	"	14	"		38	"
		Núm.º 39.												
		Fuentes Montero Pablo												
26	95 a 96	Riqueza amillarada												
		Alta												
		dos cordos que posee y no tiene amillarados. Por acuerdo citado								12	"		12	"
		Total riqueza								30	"	12	"	42
		Núm.º 40.												
		Fuentes Gonzalez Francisco												
		Alta												
		Una vaca a granjería que ha adquirido y no tiene amillarada. Por repetidos acuerdos									20	"		20
		Total riqueza									20	"		20
		Núm.º 41.												
		Fuentes Mesa José												



Núm. del amillaramiento	Letra del pago y núm. de las fincas	Número y nombres de los contribuyentes y causas de las alteraciones	Calidades de los terrenos	EXTENSIÓN SUPERFICIAL			RIQUEZA IMPONIBLE POR				TOTAL				
				Hectáreas	Areas	Centiarea	Rústica		Urbana		Pecuaría		Colonia		
							PTAS.	CTS.	PTAS.	CTS.	PTAS.	CTS.	PTAS.	CTS.	PTAS.
16	94 a 95	Riqueza amillarada Alta.						30	"					30	"
		Una vaca a granjeria que posee y no trae amillarada. Se gun repetido acuerdo								20	"			20	"
		Total riqueza						30	"	20	"			50	"
		Núm. 42.													
		Fernandez Ramirez Manuel													
10	94 a 95	Riqueza amillarada					658	75	150	"		140	25	949	"
17	1897-98	Alta													
		Colonia que le lleva Jose M. Mado Suarez por una suerte de tierra en el Carrascal; Acuerdo citado						20	"					20	"
		Suma					678	75	150	"		140	25	969	"
		Bajas.													
		Una suerte de tierra calma al sitio del Amortajado	3 ^a	1	28	77	46	"						46	"
		Otra id. id. al sitio del Carro molo	3 ^a	"	48	33	17	25						17	25
		Otra suerte de tierra al Siguen las bajas					63	25						63	25

Núm. del amillamiento	Letra del pago y núm. de las fincas	Número y nombres de los contribuyentes y causas de las alteraciones	Calidades de los terrenos	EXTENSIÓN SUPERFICIAL			RIQUEZA IMPONIBLE POR				TOTAL			
				Hectáreas	Areas	Centiarea	Rústica		Urbana		Pecuaría		Colonia	
							PTAS.	CTS.	PTAS.	CTS.	PTAS.	CTS.	PTAS.	CTS.
		Suma anterior					63	25					63	25
		Sitio Canto de la Calle	3 ^a		64	40	23						23	
		Las dos primeras pasan a José Palma Cruz y la tercera a Eusebio Cerca Ballesteros. Por escrituras y acuerdos que se expresan en sus asientos respectivos.												
		La Colonia que le llevaba a D. Guillermo Camargo y pasa a Pascual Hernandez Ubaraven núm. 64 de este apéndice. Por escritura y acuerdo que cita											31	31
		La Colonia que llevaba al número 128 y hoy pasa a la propiedad de dicho número. Acuerdo citado del Art. 13.											109	25
		Suman las bajas					86	25					140	25
		Importa la riqueza anterior					678	75	150				140	25
		Importable que le queda					592	50	150					742
		Núm. 43.												
		García Surado Valeriano												
		Riqueza amillada					347	87	75					422
		Alta												



IMP. SEVILLANA, FERRAN CABALLERO 3. SEVILLA.

~~25~~ 26 de 1901

Núm. del amillaramiento	Letra del pago y núm. de las fincas	Número y nombres de los contribuyentes y causas de las alteraciones	Calidades de los terrenos	EXTENSIÓN SUPERFICIAL			RIQUEZA IMPONIBLE POR				TOTAL			
				Hectáreas	Areas	Centiarea	Rústica		Urbana		Pecuaría		Colonia	
							PTAS.	CTS.	PTAS.	CTS.	PTAS.	CTS.	PTAS.	CTS.
		Suma anterior				347	87	75	"	"	"	422	87	
		Das vacas a granjeria, que no trae amillaradas. Por acuerdo del Ayunt. ^o de S del actual				"	"	"	"	40	"	"	40	"
		Total riqueza				347	87	75	"	40	"	"	462	87
		Núm. ^o 44.												
37	96 a 97	García Mogeda Pedro Riqueza amillarada Alta.				100	"	"	"	"	"	"	100	"
		Una suerte de tierra calma al sitio de las Carranas de 9 1/2 fanegas de estida; por compra a José Millan Gomez, con el líquido de 10 pt. ^{as} mas 4 pt. ^{as} 50 cent. ^{os} de la colonia de esta finca que la traxen varios vecinos de Villamaurique, y hoy para a la propiedad. Por escritura ante el Notario de Sevilla D. Adolfo Rodriguez												
		Suma y sigue				100	"	"	"	"	"	"	100	"

IMP. SEVILLANA. FERNAN GABALDEHO 3. SEVILLA.

Núm. del amillaramiento	Letra del pago y núm. de las fincas	Número y nombres de los contribuyentes y causas de las alteraciones	Calidades de los terrenos	EXTENSIÓN SUPERFICIAL			RIQUEZA IMPONIBLE POR				TOTAL				
				Hectáreas	Areas	Centiárea	Rústica		Urbana		Pecuaría		Colonia		
							PTAS.	CTS.	PTAS.	CTS.	PTAS.	CTS.	PTAS.	CTS.	PTAS.
		Suma anterior de Palacios, satisfechos los dptos. reales en 11 Octubre e inscrito en el Registro de la propiedad en 13 de Diciembre último					100	"		"				100	"
		Suma					104	50		"				104	50
		<u>Baja.</u>													
		Una suerte de tierra secando al sitio Santo de la Calle, por venta a Eusebio Perea Ballasteros n.º 93. - 3.ª		64	40		23	"		"				23	"
		La colonia que le lleva al n.º 111 José Ramirez Montero y hoy pasa a la propiedad					27	"		"				27	"
		Suma de las bajas					50	"		"				50	"
		Imponible que le queda					154	50		"				154	50
		<u>Núm. 45.</u>													
40	96297	García Diaz Felipe Riqueza amillarada					131	"		"	40	"		171	"
		<u>Alta</u>													
		Un cercado de tierra salmas													
		Suma yique					131	"		"	40	"		171	"



Núm. del amillaramiento	Letra del pago y núm. de las fincas	Número y nombres de los contribuyentes y causas de las alteraciones	Calidades de los terrenos	EXTENSIÓN SUPERFICIAL			RIQUEZA IMPONIBLE POR				TOTAL				
				Hectáreas	Areas	Centiares	Rústica		Urbana		Pecuaría		Colonia		
							PTAS.	CTS.	PTAS.	CTS.	PTAS.	CTS.	PTAS.	CTS.	PTAS.
		Suma anterior en el Maragalejo, de cabida de 10 celemines, por compra a Joaquin Gomez Rambaud, por expediente posesorio, satisfecho, los Años reales en 13 de Dic. 1899, acuerdo del Ayunt. de 30 de Abril ult. 3a				131	"	"	"	40	"	"	"	171	"
		Total riqueza p. Núm. 46.				150	"	"	"	40	"	"	"	190	"
67	96 á 97.	Gomez Castaño Antonio													
		Riqueza amillarada				269	"	228	"	94	"	"	"	591	"
		Ultas.													
		Los yeguas á granjeria que no trae amillaradas				"	"	"	"	44	"	"	"	44	"
		La colonia p.º pago de contribucion total de un cercado de cuatro celemines de tierra calma. Mandado del Hiqueron que toma de Joaquin Gomez Rambaud, Ambas por acuerdo de 6 del actual										10	"	10	"
		Total riqueza p.				269	"	228	"	138	"	10	"	645	"

IMP. SEVILLANA. FERNAN GABALIBHO 3. SEVILLA.

Núm. del amillaramiento	Letra del pago y núm. de las fincas	Número y nombres de los contribuyentes y causas de las alteraciones	Calidades de los terrenos	EXTENSIÓN SUPERFICIAL			RIQUEZA IMPONIBLE POR				TOTAL			
				Hectáreas	Areas	Centiarea	Rústica		Urbana		Pecuaría		Colonia	
							PTAS.	CTS.	PTAS.	CTS.	PTAS.	CTS.	PTAS.	CTS.
15	98 a 99	Núm. 47.												
		Gonzalez Fernandez José												
		Riqueza amillarada												
		Alta												
		Tres vacas a granjeria por compra a Juan Otero Lopez, n.º 92.												
		Dos id. a id. por compra en la feria y no trae amillaradas cuando se hizo anteriormente												
		Total riqueza				51		112					163	
		Núm. 48.												
		Garcia Ramos José												
		Alta												
		Seis vacas a granjeria que no trae amillaradas y se hace por acuerdo antes dicho												
		Total riqueza								120			120	
		Núm. 49.												
		Gomez Garrido Diego												
		Riqueza amillarada												
		Alta												
		Veinte y cinco cabras que												
25	91 a 92						195		120		50		365	



Núm. del amillaramiento	Letra del pago y núm. de las fincas	RIQUEZA IMPONIBLE POR Número y nombres de los contribuyentes y causas de las alteraciones	Calidades de los terrenos	EXTENSIÓN SUPERFICIAL			RIQUEZA IMPONIBLE POR				TOTAL			
				Hectáreas	Areas	Centiarea	Rústica		Urbana		Pecuaría		Colonia	
							PTAS.	CTS.	PTAS.	CTS.	PTAS.	CTS.	PTAS.	CTS.
		Suma anterior				195	"	120	"	50	"	"	365	"
		ha adquirido de Alonso Pérez				"	"	"	"	37	50	"	37	50
		Clanchez n.º 102 de esta Ajuntia				"	"	"	"	160	"	"	160	"
		Ocho vacas a granjeria que ha adquirido recientemente				"	"	"	"			"		
		Todo por acuerdo repetido.												
		<u>Total riqueza</u>				195	"	120	"	247	50	"	562	50
		<u>Núm.º 50</u>												
		<u>Gomez Franco José</u>												
28	1901	Riqueza amillarada				"	"	30	"	"	"	"	30	"
		<u>Alta</u>												
		Das cabras que no tiene amillaradas por haberla adquirido y acuerdo dicho				"	"	"	"	3	"	"	3	"
		<u>Total riqueza</u>				"	"	30	"	3	"	"	33	"
		<u>Núm.º 81</u>												
		<u>Nuevo Gonzalez Bejira Manuel</u>												
		<u>Alta</u>												
		Diez ovejas que adquiere de Pedro Vargas Cabello n.º 127. Acuerdo citado				"	"	"	"	15	"	"	15	"
		<u>Total riqueza</u>				"	"	"	"	15	"	"	15	"

M. P. SEVILLANA. FERNAN GABALLEHO 3. SEVILLA.

Núm. del amillaramiento	Letra del pago y núm. de las fincas	Número y nombres de los contribuyentes y causas de las alteraciones	Calidades de los terrenos	EXTENSIÓN SUPERFICIAL			RIQUEZA IMPONIBLE POR				TOTAL			
				Hectáreas	Areas	Centiarea	Rústica		Urbana		Pecuaría		Colonía	
							PTAS.	CTS.	PTAS.	CTS.	PTAS.	CTS.	PTAS.	CTS.
14	96 a 97	<u>Núm. 52.</u> García Ramos Joaquín												
		Riqueza amillarada												
		<u>Alta</u>												
		Una vaca a granjería que no tiene amillarada. Según repetido acuerdo												
		<u>Total riqueza</u>												
30	91 a 92	<u>Núm. 53.</u> González Saén José												
		Riqueza amillarada												
		<u>Alta</u>												
		Cuatro cabras que no trae amillaradas. Acuerdo dicho												
		<u>Total riqueza</u>												
8	99 a 100	<u>Núm. 54</u> González García Ramón												
		Riqueza amillarada												
		<u>Alta</u>												
		Dos vacas a granjería que no tiene amillaradas. Por el mismo acuerdo												
		<u>Total riqueza</u>												



Núm. del amillaramiento	Letra del pago y núm. de las fincas	Número y nombres de los contribuyentes y causas de las alteraciones	Calidades de los terrenos	EXTENSIÓN SUPERFICIAL			RIQUEZA IMPONIBLE POR				TOTAL						
				Hectáreas	Areas	Centiarea	Rústica		Urbana		Pecuaría		Colonia				
							PTAS.	CTS.	PTAS.	CTS.	PTAS.	CTS.	PTAS.	CTS.	PTAS.	CTS.	
		Núm. 55															
	Nuevo	García Moreda Lutgado Alta.															
		Una vaca que ha adquirido de Joaquin Gomez Rambaud, número 56 de este apéndice - Por acuerdo expresado -															
		Total riqueza															
		Núm. 56.															
		Gomez Rambaud Joaquin															
46	99 a 900	Riqueza amillarada Baja.															
		Un cercado de tierra calma al sitio del Barragalajo por venta a Felipe Garcia Diaz, ^{n.º 45} por expediente y acuerdo que se citan	3a														
		Una vaca que pasa a Lutgado García Moreda n.º 55															
		La Colonia del Cercado del Hequeron que pasa a Ant. Gomez Castano, ^{n.º 46} por acuerdos expresados															
		Suman las bajas															
		Imponible que le queda															

Núm. del amillaramiento	Letra del pago y núm. de las fincas	Número y nombres de los contribuyentes y causas de las alteraciones	Calidades de los terrenos	EXTENSIÓN SUPERFICIAL			RIQUEZA IMPONIBLE POR				TOTAL				
				Hectáreas	Areas	Centiárea	Rústica		Urbana		Pecuaría		Colonia		
							PTAS.	CTS.	PTAS.	CTS.	PTAS.	CTS.	PTAS.	CTS.	PTAS.
50	96 a 97	Núm. 97. Gonzalez Bernal, José M. ^a													
		Riqueza amillarada				358		50		104				512	
		Baja													
		Una regua a granjería que pasa a Manuel Bettran Propesa número 8 de este expediente									22				22
		Una vaca a granjería que pasa a Manuel Díez Lopez de este expediente									20				20
		Suman las bajas							42					42	
		Riqueza que le queda				358		50		62				470	
56	96 a 97	Núm. 98. Garcia Gomez Francisco													
		Riqueza amillarada						45		50				95	
		Baja													
		Un burro a la labor que pasa a José Rodríguez Franco nº 105.									14				14
		Otro que pasa a Francisco Roman Ferea nº 106.									14				14
		Una regua que pasa a Manuel Sanchez Prieto nº 117. Acuerdo que se cita								22				22	
		Suman las bajas							50					50	
		Imponible que le queda						45						45	



IMP. SEVILLANA. FERNAN CABALLERO 3 SEVILLA.

Núm. del amillaramiento	Letra del pago y núm. de las fincas	Número y nombres de los contribuyentes y causas de las alteraciones	Calidades de los terrenos	EXTENSIÓN SUPERFICIAL			RIQUEZA IMPONIBLE POR				TOTAL				
				Hectáreas	Areas	Centiarea	Rústica		Urbana		Pecuaría		Colonia		
							PTAS.	CTS.	PTAS.	CTS.	PTAS.	CTS.	PTAS.	CTS.	PTAS.
106	1870	Núm. 59. García Tarquey José													
		Riqueza amillarada				21	"	34	"	28	"	"	83	"	
		Baja.													
		Una hata menor que para a													
		Matías Sanchez Gonzalez n.º 146. Otra is. is. que para a el mismo individuo					"	"	"	14	"	"	"	14	"
		ambas por acuerdo antedicho													
		Suman las bajas							28	"	"	28	"		
		Riqueza que le queda				21	"	34	"	"	"	55	"		
22	97-98	Núm. 60. Gonzalez Gonzalez Matías													
		Riqueza amillarada				59	"	36	"	28	"	"	123	"	
		Baja													
		dos burros a la labor por venta de uno a Joaquin Ramos Ramo y otro a Francisco Román Castro, por acuerdo mencionado					"	"	"	28	"	"	"	28	"
		Riqueza que le queda				59	"	36	"	"	"	"	95	"	
		Núm. 61.													

IMP. SEVILLANA. FERNAN CABALLERO 3. SEVILLA.

Núm. del amillaramiento	Letra del pago y núm. de las fincas	Número y nombres de los contribuyentes y causas de las alteraciones	Calidades de los terrenos	EXTENSIÓN SUPERFICIAL			RIQUEZA IMPONIBLE POR											
				Hectáreas	Areas	Centiárea	Rústica		Urbana		Pecuaría		Colonia		TOTAL			
							PTAS.	CTS.	PTAS.	CTS.	PTAS.	CTS.	PTAS.	CTS.	PTAS.	CTS.		
99	89 a 90	Gomez Rambaud Manuel																
		Riguera amillarada Baja.																
		Dos buques a la labor por venta a José Castaño Aranda número 20 de este apéndice. Por acuerdo que se cita																
		Riguera que le queda Núm. 52.																
		Hernandez Ramos Gonzalo																
43	92 a 93	Riguera amillarada Baja																
47 de	99-900	Una casa calle Mariuma que pasa a José Ramirez Mon. n.º 14 de este apéndice. Por escritura y acuerdo																
		La Colonia de la Suerte de tierra en los Labrados llamada La Llave i Salera que pasa a Trinidad Cáceres Moreno número 14 de este apéndice. Segun acuerdo que se cita																
		Suman las bajas																
		Riguera que le queda																

IMP. SEVILLANA. FERNAN GABALLERO S. SEVILLA.

Núm. del amillaramiento	Letra del pago y núm. de las fincas	Número y nombres de los contribuyentes y causas de las alteraciones	Calidades de los terrenos	EXTENSIÓN SUPERFICIAL			RIQUEZA IMPONIBLE POR				TOTAL			
				Hectáreas	Areas	Centiarea	Rústica		Urbana		Pecuaría		Colonia	
							PTAS.	CTS.	PTAS.	CTS.	PTAS.	CTS.	PTAS.	CTS.
35	1.901	<p><u>Núm. 63.</u> Herrera Ballatero Jerónimo Piquera amillarada Alta</p>												
		<p>Hoy yeguas a granjería que ha adquirido y no tiene amillarada. Según repetidos acuerdos</p>												
		<p><u>Total riqueza</u></p>												
	0	<p><u>Núm. 64.</u> Nuevo Hernandez Maraver Pascual Alto</p>												
		<p>Una suerte de tierra calma al sitio de los Cerros de Tila, pago de Nivra flores, en las Frabesas, de 3 fanegas y 9 celemines por compra a D. Guillermo Romarza, la cual venia, como colonia para pago de contribucion total, a nombre de D. Manuel Fernando Ramiro, núm. 42 de este padrón, y a Don Maria rez, 31 ptas y a Don Maria</p>												

Núm. del amillaramiento	Letra del pago y núm. de las fincas	Número y nombres de los contribuyentes y causas de las alteraciones	Calidades de los terrenos	EXTENSIÓN SUPERFICIAL			RIQUEZA IMPONIBLE POR									
				Hectáreas	Areas	Centiarea	Rústica		Urbana		Pecuaría		Colonia		TOTAL	
							PTAS.	CTS.	PTAS.	CTS.	PTAS.	CTS.	PTAS.	CTS.	PTAS.	CTS.
		<i>num. 701 no Cerca Balletero, 96 pt. 50 cent. Escritura ante el Notario de Plas D. Emilio Morales fha 25 Oct. de 1899. Ratificado las dhas. reales en 17 de Nov. e inscrita en el Registro de la propiedad en 25 de Nov. de dicho año. Acuerdo del Ayto. fha. 30 de Abril último</i>					127	50						127	50	
		<i>Num. 65</i>														
<i>11 de 99-900</i>		<i>Lopez Romero Manuel</i>														
		<i>Riqueza amillarada</i>								106		116			222	
		<i>Alta</i>														
		<i>Tres yeguas que no tiene amillaradas. Segun acuerdo del Ayunt. fha. 6 del actual</i>										66			66	
		<i>Num. 66. Total riqueza</i>								106		182			288	
		<i>Num. 66</i>														
		<i>Lara Roman Joaquin</i>														
<i>33</i>	<i>74 a 95</i>	<i>Riqueza amillarada</i>									36				36	
		<i>Alta</i>														
		<i>Tres vacas que no tiene amillaradas. Por acuerdo expresado</i>										60			60	
		<i>Total riqueza</i>									36		60		96	



IMP. SEVILLANA. FERNAN CABALLERO 2. SEVILLA.

Núm. del amillaramiento	Letra del pago y núm. de las fincas	Número y nombres de los contribuyentes y causas de las alteraciones	Calidades de los terrenos	EXTENSIÓN SUPERFICIAL			RIQUEZA IMPONIBLE POR				TOTAL				
				Hectáreas	Areas	Centiarea	Rústica		Urbana		Pecuaría		Colonia		
							PTAS.	CTS.	PTAS.	CTS.	PTAS.	CTS.	PTAS.	CTS.	PTAS.
10	99 a 900	Num. 67. Leon Branda Antonio													
		Riqueza amillarada				65	50	72	"	"	"	"	137	50	
		Alta													
		Una vaca a prangeria que no tiene amillarada. Segun el expreudo acuerdo				"	"	"	"	20	"	"	"	20	"
		Total riqueza				65	50	72	"	20	"	"	157	50	
Nuevo		Num. 68. Llorente Garcia José													
		Alta													
		Dos vacas que posee y no traia amillaradas. Por repetido acuerdo				"	"	"	"	40	"	"	"	40	"
		Total riqueza				"	"	"	"	40	"	"	"	40	"
54	87 a 88	Num. 69. Santofreda Garcia Antonio													
		Riqueza amillarada				44	"	30	"	"	"	"	74	"	
		Alta													
		Dos burros que no traia amillarados. Por acuerdo mencionado				"	"	"	"	28	"	"	"	28	"
		Total riqueza imponible				44	"	30	"	28	"	"	102	"	

IMP. SEVILLANA. FERRAN GABRIELERO 3. SEVILLA.

Núm. del amillaramiento	Letra del pago y núm. de las fincas	Número y nombres de los contribuyentes y causas de las alteraciones	Calidades de los terrenos	EXTENSIÓN SUPERFICIAL			RIQUEZA IMPONIBLE POR				TOTAL										
				Hectareas	Areas	Centiarea	Rústica		Urbana		Pecuaría		Colonia								
							PTAS.	CTS.	PTAS.	CTS.	PTAS.	CTS.	PTAS.	CTS.	PTAS.	CTS.					
		Núm. 70. Manfredi Jimenez, e Antonia Alta																			
		Doi mulos que ha adquirido y no trae amillarados. Según dicho acuerdo																			
		Total riqueza																			
		Núm. 71. Manfredi Garcia, Anacleto																			
21	97 a 98	Riqueza amillarada Alta																			
		La mitad de la casa calle Marisma n.º 7 adquirida de Manuel Rodriguez Fran num. 413 de esta p.ª de fincas co. por escritura otorgada au te D. Joaquin Aguilas, Notario de Sanlúcar en 28 Sept. Satisfecho los d.ºs. reales en 14 d.ºs. e inseri to en el Registro de la propiedad en 19 de Oct. de 1900. N.º de 30 Abril últ.																			
		Total riqueza																			



IMP. SEVILLANA. FERNAN GABALLERO 3. SEVILLA.

Núm. del amillaramiento	Letra del pago y núm. de las fincas	Número y nombres de los contribuyentes y causas de las alteraciones	Calidades de los terrenos	EXTENSIÓN SUPERFICIAL			RIQUEZA IMPONIBLE POR				TOTAL			
				Hectáreas	Areas	Centiarea	Rústica		Urbana		Pecuaría		Colonia	
							PTAS.	CTS.	PTAS.	CTS.	PTAS.	CTS.	PTAS.	CTS.
		Núm.º 72. <u>Medina Pelayo Juan</u> <u>Alta</u> Una suerte de tierra calma en el Cuarto alto del Comarcal por compra a Fran.º Barra- <small>num.º 16 de este apéndice</small> gan Hernandez, escritura ante el Notario D. Emilio Morales. La fecha los dhas. reales é inserta en el Registro de la propiedad en 17 y 19 de Enero último. Por acuerdo del Ayto. de 30 de abril ult.º 3ª		- 1	18	10	20	"	"	"	"	"	20	"
		Núm.º 73. <u>Maufredis Garcia Juan</u> <u>Alta</u> Una bestia menor a la labor comprada a Pedro Pelayo Pe- <small>num.º 99 de este apéndice</small> res. Acuerdo del Ayto. de 6 del actual		-	-	-	"	"	14	"	"	"	14	"
		<u>Total riqueza</u>		-	-	-	"	"	14	"	"	"	14	"
19	98-99	Núm.º 74. <u>Maraver Aranda Diego</u>												




IMP. SEVILLANA. FERNAN GABALLERO 3. SEVILLA.

Núm. del amillaramiento	Letra del pago y núm. de las fincas	Número y nombres de los contribuyentes y causas de las alteraciones	Calidades de los terrenos	EXTENSIÓN SUPERFICIAL			RIQUEZA IMPONIBLE POR				TOTAL			
				Hectáreas	Areas	Centiarea	Rústica		Urbana		Pecuaría		Colonia	
							PTAS.	CTS.	PTAS.	CTS.	PTAS.	CTS.	PTAS.	CTS.
		<u>Riguera amillarada</u> <u>Alta</u> Una casa habitación en la calle Cutelar n.º 7 antes Cruzes, que adquirió de José Marañón n.º 85 de este ayuntamiento por Cabrera, según exp.º promisorio fha. 15 Dbre. 77; satisfecho los derechos reales y anotado en el Registro de la propiedad en 13 de Agosto y 17 del mismo de 1899. Por acuerdo del Ay.º de 30 Abril ult.º					92	"	"	"	"	"	92	"
		<u>Total riqueza</u> <u>Núm.º 75.</u>				"	"	78	"	"	"	"	78	"
		<u>Nuevo</u> <u>Mora Gonzalez Esteban</u> <u>Alta</u> Un mulo que no trae amillado, por compra a José Ceballos Martínez, n.º 95, acuerdo del Ayunt.º de 6 de Mayo actual					"	"	"	29	"	"	29	"
		<u>Total riqueza</u> <u>Núm.º 76.</u>				"	"	"	"	29	"	"	29	"



IMP. SEVILLANA. FERNAN CABALLERO 3. SEVILLA.

Núm. del amillaramiento	Letra del pago y núm. de las fincas	Número y nombres de los contribuyentes y causas de las alteraciones	Calidades de los terrenos	EXTENSIÓN SUPERFICIAL			RIQUEZA IMPONIBLE POR				TOTAL			
				Hectáreas	Areas	Centiarea	Rústica		Urbana		Pecuaría		Colonias	
							PTAS.	CTS.	PTAS.	CTS.	PTAS.	CTS.	PTAS.	CTS.
	Nuevo	<p>Spellado Serrano, Joaquín</p> <p>Alta</p> <p>Una vaca a granjería que no trae amillarada. Por acuerdo anteriormente dicho</p> <p>Total riqueza</p> <p>Núm. 77</p>							20				20	
16	84a 89	<p>Morea Perca Juan</p> <p>Piquera amillarada</p> <p>Alta</p> <p>Una vaca que paca y no trae amillarada. Acuerdo anterior</p> <p>Total riqueza</p> <p>Núm. 78</p>				35		45					80	
									20				20	
							35		45				100	
	Nuevo	<p>Manfredis García Custaquín</p> <p>Alta</p> <p>Un burro que ha adquirido de Luis Orpeca Brito^{N. 917} según el mencionado acuerdo</p> <p>Total riqueza</p> <p>Núm. 79</p>								14			14	
													14	

Núm. del amillaramiento	Letra del pago y núm. de las fincas	Número y nombres de los contribuyentes y causas de las alteraciones	Calidades de los terrenos	EXTENSIÓN SUPERFICIAL			RIQUEZA IMPONIBLE POR				TOTAL			
				Hectáreas	Areas	Centiarea	Rústica		Urbana		Pecuaría		Colonia	
							PTAS.	CTS.	PTAS.	CTS.	PTAS.	CTS.	PTAS.	CTS.
70	96 a 97	<p><u>Doña María Antonia</u> <u>Riqueza amillarada</u> <u>Alta</u></p> <p>Una vaca a granjería que no tiene amillarada, según repetido acuerdo</p> <p><u>Total riqueza</u></p>					388	"	24	"	"	"	412	"
						"	"	20	"	"	"	20	"	
						388	"	24	"	20	"	"	432	"
Nuevo		<p><u>Núm. 80.</u> <u>Doña Florencia Manuel</u> <u>Alta</u></p> <p>Tres vacas a granjería que ha adquirido y no tiene amillaradas, Acuerdo expresado</p> <p><u>Total riqueza</u></p>					"	"	60	"	"	"	60	"
						"	"	60	"	"	"	60	"	
						"	"	60	"	"	"	60	"	
Nuevo		<p><u>Núm. 81.</u> <u>Marquesa Ballutero Isabel</u> <u>Alta</u></p> <p>Cinco vacas a granjería que ha adquirido y no tiene amillaradas, Acuerdo repetido</p> <p><u>Total riqueza</u></p>					"	"	100	"	"	"	100	"
						"	"	100	"	"	"	100	"	
						"	"	100	"	"	"	100	"	

Núm. del amillaramiento	Letra del pago y núm. de las fincas	RIQUEZA IMPONIBLE POR Número y nombres de los contribuyentes y causas de las alteraciones	Calidades de los terrenos	EXTENSIÓN SUPERFICIAL			RIQUEZA IMPONIBLE POR									
				Hectáreas	Areas	Centiarea	Rústica		Urbana		Pecuaría		Colonia		TOTAL	
							PTAS.	CTS.	PTAS.	CTS.	PTAS.	CTS.	PTAS.	CTS.	PTAS.	CTS.
66	98 a 99	Núm. 82. Mellado Suarez José														
		Riqueza amillarada Baja.					64	"	106	"	"	"	30	"	200	"
		La Colonia que llevaba de Manuel Fernandez Ramirez n.º 42					"	"	"	"	"	"	20	"	20	"
		La id. que llevaba de Joaquin Sanchez Garcia ^{n.º 119} por suerte de tierra en el Carrascal					"	"	"	"	"	"	10	"	10	"
		Todo por acuerdo que se citan Suman las bajas Riqueza que le queda					64	"	106	"	"	"	30	"	170	"
20	82 a 89	Núm. 83. Mellan Gomez José														
		Riqueza amillarada Baja.					10	"	"	"	"	"	"	10	"	
		Una suerte de tierra al sitio de las Carramas por venta a Pedro Garcia Mogeda ^{n.º 141} por escritura y acuerdo que se citan					10	"	"	"	"	"	"	"	10	"
		Eliminado					"	"	"	"	"	"	"	"	"	

Nº de finca	Domicilio del pago	Nombres de los contritos y causas de alteraciones.	Calidad de los terrenos.	Extension superficial		Riqueza imponible por					Total	
				Hect.	Areas Cont.	Rusticos. Punt.	Urbanos. Punt.	Pecuario. Punt.	Colonia. Punt.	Punt.	Punt.	
65	96-97	<p><u>Num. 84.</u></p> <p>Marques Marques José</p> <p>Riqueza amillarada</p> <p><u>Baja</u></p> <p>dos reses vacunas a la labor por venta a Esteban Delgado Ramirez, Acuerdo del Ayuntamiento de 6 del actual</p>				166	75	50			291	
		<p>Imponible que le queda</p>				166	75				241	
63	98-99	<p><u>Num. 85</u></p> <p>Maraver Cabrera José</p> <p>Riqueza amillarada</p> <p><u>Baja</u></p> <p>Una casa en la Calle Castelar, antes Cruces, que para a Diego Maraver Aranda. Por expediente y acuerdo que se citan.</p>				51	78				129	
		<p>Imponible que le queda</p>				51					51	
200	1870	<p><u>Num. 86.</u></p> <p>Marques Padilla Manuel</p> <p>Riqueza amillarada</p>				73	42	28			143	



Núm. del amillaramiento	Letra del pago y núm. de las fincas	Número y nombres de los contribuyentes y causas de las alteraciones	Calidades de los terrenos	EXTENSIÓN SUPERFICIAL			RIQUEZA IMPONIBLE POR				TOTAL				
				Hectáreas	Areas	Centiarea	Rústica		Urbana		Pecuaría		Colonia		
							PTAS.	CTS.	PTAS.	CTS.	PTAS.	CTS.	PTAS.	CTS.	PTAS.
40	97a 98	Núm. 89.													
		Otero Jato Blas.													
		Riqueza amillanada								75				75	
		Alta													
		Cuarenta ovejas que vienen de Francisco Brás Garrido, por acuerdo de 6 del actual -								60			60		
		Total riqueza								135			135		
		Núm. 90.													
		Nuevo Oropesa Jomen Manuel													
		Alta.													
		Dos cordas á granjería que há adquirido. Por dicho acuerdo -									12		12		
		Una suerte de tierra calma de 1 fanega y 7 celemines al sitio de las Candelarias en Camino de Panacaron, por herencia de su padre Luis Oropesa Prieto, núm. 91 de este apéndice -						17	40				17	40	
		Una casa en la calle Nueva n. 24 por compra á Miguel Pérez Perca núm. 100 de Jato á pesúdice -								24			24		
		Suma y sigue						17	40	24		12		53	40



IMP. SEVILLANA. FERNAN CABALLERO 3. SEVILLA.

Núm. del amillaramiento	Letra del pago y núm. de las fincas	Número y nombres de los contribuyentes y causas de las alteraciones	Calidades de los terrenos	EXTENSIÓN SUPERFICIAL			RIQUEZA IMPONIBLE POR				TOTAL				
				Hectáreas	Areas	Centiarea	Rústica		Urbana		Pecuaría		Colonia		
							PTAS.	CTS.	PTAS.	CTS.	PTAS.	CTS.	PTAS.	CTS.	PTAS.
		Suma anterior				17	40	24	"	12	"			53	40
		Colonia de 1/4 fanega de tierra del cercado canto de la Calle que lleva de D. Sebastián Perea Ballastera número 93 de este expediente. De las anteriores fincas presenta exp. posesorio l. ha. 7 de Agosto; satisfecho los derechos reales y anotado en el Registro de la propiedad en 21/22 de dicho mes y año 1.900. Acuerdo del Ayunt.º de 30 de Abril ult.º										6	"	6	"
		Total riqueza				17	40	24	"	12	"	6	"	59	40
		Núm.º 91.													
28	80-81	Propesa Prieto Luis													
		Riqueza amillarada				95	"	36	"	14	"			145	"
		Baja													
		Parte de la suerte de tierra al título Camino de Benacazon, llamada las Candeleras, con 1/2 fanega y 7 celemines que para sí llama D. Propesa Somenz número 10 de este expediente; por exp.º y acuerdo citados				17	40	"	"	"	"	"	"	17	40
		siguen las bajas.				17	40	"	"	"	"	"	"	17	40

IMP. SEVILLANA. FERNAN CABALLERO 3. SEVILLA.

IMP. SEVILLANA. FERNAN GABALIERO 3. SEVILLA.

Núm. del amillaramiento	Letra del pago y núm. de las fincas	Número y nombres de los contribuyentes y causas de las alteraciones	Calidades de los terrenos	EXTENSIÓN SUPERFICIAL			RIQUEZA IMPONIBLE POR				TOTAL			
				Hectáreas	Areas	Centiarea	Rústica		Urbana		Pecuaría		Colonia	
							PTAS.	CTS.	PTAS.	CTS.	PTAS.	CTS.	PTAS.	CTS.
		Suma anterior				17	40					17	40	
		Un burro que para á Sus- tasio elbaufredis ^{núm. 78} Garcia, se gun acuerdo							14			14		
		Suman las bajas				17	40			14		31	40	
		Riqueza que le queda				17	60	36				113	60	
		<u>Núm. 92</u>												
74	98 2 99	Otero Lopez Juan												
		Riqueza amillarada				22			250			272		
		<u>Baja</u>												
		Diez vacas á granjeria por venta á Manuel Beltran Oropo- sa, Juan Castano Estrada, Juan Calero Perez, Antonio Castano Estrada y José Gonzalez Fer- nandez núm. 15, 18, 19, 22 y 41 de este oficio.							200			200		
		dos yeguas á id por venta á Ma- nuel Beltran Oropesa n.º 3.							44			44		
		Un cerdo que para á Andres Ganchez Garcia, ^{núm. 118} todo por acuerdo citados							6			6		
		Suman las bajas.							250			250		
		Riqueza que le queda				22						22		





Núm. del amillaramiento	Letra del pago y núm. de las fincas	Número y nombres de los contribuyentes y causas de las alteraciones	Calidades de los terrenos	EXTENSIÓN SUPERFICIAL			RIQUEZA IMPONIBLE POR				TOTAL				
				Hectáreas	Areas	Centiarea	Rústica		Urbana		Pecuaría		Colonia		
							PTAS.	CTS.	PTAS.	CTS.	PTAS.	CTS.	PTAS.	CTS.	PTAS.
		Núm.º 93													
45	94-95	Perea Ballesterro Eusebio													
		Riguera amillarada													
25	98-99	Alta													
		Una suerte de tierra calma al sitio Canto de la Calle, de cabida de una fanega, por compra a Pedro Garcia el bogeda. Numero 141 de este apéndice. Escritura ante D. Jaquin etqui lar fha. 25 Abril último Satisfechos los dnos. reales e inscrita en el Registro de la propiedad en 7 y 11 de Mayo actual	3ª		64	40	23	"	"	"	"	"	"	23	"
		Otra suerte de tierra calma al mismo sitio y de igual cabida, por compra a Manuel fernandez Camureca. fha. 26 Abril último Satisfechos los derechos reales e inscrita en el Registro													
		Suma y siguen las altas					23	"	"	"	"	"	"	23	"

IMP. SEVILLANA. FERNAN CABALLERO 3. SEVILLA.

Núm. del amillaramiento	Letra del pago y núm. de las fincas	Número y nombres de los contribuyentes y causas de las alteraciones	Calidades de los terrenos	EXTENSIÓN SUPERFICIAL			RIQUEZA IMPONIBLE POR				TOTAL			
				Hectáreas	Areas	Centiarea	Rústica		Urbana		Pecuaría		Colonia	
							PTAS.	CTS.	PTAS.	CTS.	PTAS.	CTS.	PTAS.	CTS.
		Suma anterior				23	"	"	"	"	"	23	"	
		de la propiedad en 8 y 10 de Mayo actual. Acuerdo 30 Abril 3. ^a	3. ^a	"	64	40	23	"	"	"	"	23	"	
		Suman las altas				46	"	"	"	"	"	46	"	
		A. la riqueza amillarada				258	13	22	"	14	"	294	13	
		Total				304	13	22	"	14	"	340	13	
		<u>Baja.</u>												
		Colonia que pasa a Manuel Oropesa Jomea por 1/4 ^a del Cereado Canto de la Calle para pago de contribucion total. Acuerdo que cita				6	"	"	"	"	"	6	"	
		Riqueza que le queda				298	13	22	"	14	"	334	13	
		<u>Núm. 94.</u>												
Nuevo		Perea Roja Manuel												
		<u>Alta.</u>												
		Una casa habitacion en la Calle Nueva n.º 12 por compra a Francisco y Juan Perea Cruz, por iguales partes, n.º 21 y 28, de siete papeles.							45	"	"	"	45	
		Un cereado de tierra calma en la Calle Nueva por compra												



Núm. del amillaramiento	Letra del pago y núm. de las fincas	Número y nombres de los contribuyentes y causas de las alteraciones	Calidades de los terrenos	EXTENSIÓN SUPERFICIAL			RIQUEZA IMPONIBLE POR				TOTAL			
				Hectáreas	Areas	Centiarea	Rústica		Urbana		Pecuaría		Colonia	
							PTAS.	CTS.	PTAS.	CTS.	PTAS.	CTS.	PTAS.	CTS.
		Suma anterior						45					45	
		a dichos individuos - - - - -	1 ^a	10	74	9	89						9	89
		<p>Ambas por escritura ante Don Joaquín Aguilar en 30 de Octubre de 1.900. Satisfechos los derechos reales e inscrita en el Registro de la propiedad en 27 y 30 de Noviembre de dicho año. Acuerdo del Ayunt.^o de 30 de Abril último</p> <p>Una vaca a granjería que posee y no trae amillarada</p> <p>Por acuerdo del Ayunt.^o fecha 6 de Mayo actual - - - - -</p>												
		Total riqueza				9	89	45		20			74	89
		Num. ^o 95												
66	92 a 93	Perca Roja Agustín												
		Riqueza amillarada					55						55	
		alta.												
		Don vacas que posee y no tiene amillaradas. Por acuerdo citado anteriormente								40			40	
		Total riqueza					55			40			95	

Núm. del amillaramiento	Letra del pago y núm. de las fincas	Número y nombres de los contribuyentes y causas de las alteraciones	Calidades de los terrenos	EXTENSIÓN SUPERFICIAL			RIQUEZA IMPONIBLE POR				TOTAL				
				Hectáreas	Areas	Centiarea	Rústica		Urbana			Pecuaría		Colonia	
							PTAS.	CTS.	PTAS.	CTS.		PTAS.	CTS.	PTAS.	CTS.
75	98a'99	<p><u>Núm.º 96.</u> Perea Gomez Joaquin Riqueza amillarada <u>Baja</u> La Colonia que pasa a Francisco Solís Perea, por 3 fanegas de tierra al sitio Rincon de Sapecina. Segun acuerdo citado</p>													
							269	70	"	"	"	"	269	70	
							134	85	"	"	"	"	134	85	
							134	85	"	"	"	"	134	85	
44	19os.	<p><u>Núm.º 97.</u> Perea Cruz Francisco Riqueza amillarada <u>Baja</u> Mitad de la casa Calle Nueva n.º 12 Mitad de un cercado de tierra calma en la Calle Nueva Ambas pasan a Estanislao Perea de infum.º 99 de este apéndice por cédula y acuerdo dichos Suman las bajas Riqueza que le queda</p>													
							4	95	37	"	"	"	41	95	
							"	"	"	22	50	"	"	22	50
						5	37	4	95	"	"	"	"	4	95
									4	95	22	50	"	"	27
					"	"	14	50	"	"	14	50			

IMP. SEVILLANA. FERNAN CABALLERO 3. SEVILLA.

Núm. del amillaramiento	Letra del pago y núm. de las fincas	Número y nombres de los contribuyentes y causas de las alteraciones	Calidades de los terrenos	EXTENSIÓN SUPERFICIAL			RIQUEZA IMPONIBLE POR				TOTAL					
				Hectáreas	Areas	Centiarea	Rústica		Urbana		Pecuaría		Colonia			
							PTAS.	CTS.	PTAS.	CTS.	PTAS.	CTS.	PTAS.	CTS.	PTAS.	CTS.
45	1901	<u>Núm.º 98.</u> <u>Perea Cruz Juan</u>														
		Riqueza amillarada					4	94	22	50	12	"	"	39	44	
		<u>Baja</u>														
		Dos cerdos a graciera por venta a José Delgado Garcia, ^{núm.º 30x} Por acuer- do que se expresa										12	"	"	12	"
		Mitad de la casa Calle Nueva n.º 12									22	50	"	"	22	50
		Mitad de un cerado de tierra cal- ma en la Calle Nueva				5	37	4	94	"	"	"	"	"	4	94
Ambas por venta a Manuel ^{núm.º 24 de este apéndice} Perea Roja por cosa y acuerdo que se expresan																
<u>Suman las bajas</u>							4	94	22	50	12	"	"	39	44	
<u>Queda eliminado</u>							"	"	"	"	"	"	"	"		
62	92 a 92	<u>Núm.º 99.</u> <u>Delgado Reyes Pedro</u>														
		Riqueza amillarada					84	"	"	14	"	"	"	98	"	
		<u>Baja</u>														
		Un burro que pasa a Juan Manfe- ^{n.º 43x} de Garcia, Acuerdo que cito										14	"	"	14	"
<u>Riqueza que le queda</u>							84	"	"	"	"	"	84	"		

IMP. SEVILLANA. FERNAN CABALLERO 3. SEVILLA.

Núm. del amillaramiento	Letra del pago y núm. de las fincas	Número y nombres de los contribuyentes y causas de las alteraciones	Calidades de los terrenos	EXTENSIÓN SUPERFICIAL			RIQUEZA IMPONIBLE POR				TOTAL			
				Hectáreas	Areas	Centiarea	Rústica		Urbana		Pecuaría		Colonia	
							PTAS.	CTS.	PTAS.	CTS.	PTAS.	CTS.	PTAS.	CTS.
25	93 a 94	Núm. 100												
		Perea Perea Miguel												
		Riqueza amillarada												
		Baja												
		Una casa en la Calle Nueva n.º 24 que pasa a Manuel Oro para tomar. Por exp. y acuerdo que se expresan												
		Riqueza que le queda												
		Núm. 101												
47	94 a 95	Perea Ballesteros Mariano												
		Riqueza amillarada												
		Baja												
		La Colonia que trúa de d. Guillermo Camargo y pasa a la propiedad perteneciente hoy a Pascual Hernandez Maravea. Por acuerdo que se cita en el alto												
		Riqueza que le queda												
		Núm. 102												



Núm. del amillaramiento	Letra del pago y núm. de las fincas	Número y nombres de los contribuyentes y causas de las alteraciones	Calidades de los terrenos	EXTENSIÓN SUPERFICIAL			RIQUEZA IMPONIBLE POR				TOTAL				
				Hectáreas	Areas	Centiárea	Rústica		Urbana		Pecuaría		Colonia		
							PTAS.	CTS.	PTAS.	CTS.	PTAS.	CTS.	PTAS.	CTS.	PTAS.
84	96 á 97	Perez Sanchez e Alonso Niquera amillarada Baja Cincuenta y siete cabras que pasan a Joaquin Calhadeo Pérez n.º 18, Diego Gomez Garrido y Andres Sanchez Garcia segun acuerdo citado Niquera que le queda Num.º 103				27	"	"	"	55	50			82	50
						"	"	"	"	55	50	"	"	55	50
						27	"	"	"	"	"	"	"	27	"
26	84 á 85	Pinto Cano Mercedes Niquera amillarada Baja Una casa en la Calle Sevilla que para España Rebollar Pinto, Corresp.º y acuerdo que se citan Niquera que le queda Num.º 104.				56	"	60	"	"	"	"	"	116	"
						"	"	60	"	"	"	"	"	60	"
						56	"	"	"	"	"	"	"	56	"
33	78 á 99	Roman Castro Morcans Niquera amillarada				386	"	54	"	"	"	"	"	440	"

Núm. del amillaramiento	Letra del pago y núm. de las fincas	Número y nombres de los contribuyentes y causas de las alteraciones	Calidades de los terrenos	EXTENSIÓN SUPERFICIAL			RIQUEZA IMPONIBLE POR				TOTAL			
				Hectáreas	Areas	Centiarea	Rústica		Urbana		Pecuaría		Colonia	
							PTAS.	CTS.	PTAS.	CTS.	PTAS.	CTS.	PTAS.	CTS.
	<i>Nuevo</i>	<i>Roman Terca Francisco</i>												
		<i>Alta</i>												
		<i>Un burro a la labor por compra a Francisco Garcia Gomez Acuerdo citada n.º 58.</i>												
		<i>Total riqueza</i>												
		<i>Núm. 167.</i>												
		<i>Ramos Cambaud Joaquin</i>												
		<i>Riqueza amillurada</i>												
<i>48</i>	<i>1901.</i>	<i>Alta.</i>												
		<i>Tres vacas a granjería que ha adquirido por reproducción</i>												
		<i>Un burro adquirido de ellas tras Gonzalez Gonzalez n.º 60.</i>												
		<i>Todo por acuerdo expresado</i>												
		<i>Suman las altas</i>												
		<i>Total riqueza</i>												
		<i>Núm. 108.</i>												
		<i>Roman Castro Francisco</i>												
		<i>Riqueza amillurada</i>												
		<i>Alta</i>												
<i>12</i>	<i>73e 7h</i>													

Núm. del amillaramiento	Letra del pago y núm. de las fincas	Número y nombres de los contribuyentes y causas de las alteraciones	Calidades de los terrenos	EXTENSIÓN SUPERFICIAL			RIQUEZA IMPONIBLE POR														
				Hectáreas	Areas	Centiarea	Rústica		Urbana		Pecuaría		Colonia		TOTAL						
							PTAS.	CTS.	PTAS.	CTS.	PTAS.	CTS.	PTAS.	CTS.	PTAS.	CTS.					
	Número III. Nuevo	Ramirez Montero José Riquera amillarada Alta.																			
		Una suerte de olivar de Of. y 10, 1/2 celemines al sitio de la Torre-rueta, que traían en concepto del colonia p.º pago de contribucion total José Cabello Beltran, 20 pt.º y Pedro Garcia Mogeda, 27 pt.º				47	"	"	"	"	"	"	"	"	"	"	"	"	"	47	"
		Una casa habitacion en la calle el Barisma n.º 11, adquirida de José Garcia Diaz por venta ante el Notario D. Manuel Muñoz en b.º de 1878, apareciendo amillarada a nombre de Gonzalo Hernandez Ramos.				"		24	"	"	"	"	"	"	"	"	"	"	"	24	"
		Por acuerdo del Ayuntamiento, fecha 30 de Abril ult.º																			
		Total riqueza				47	"	24	"	"	"	"	"	"	"	"	"	"	"	71	"

Núm. del amillaramiento	Letra del pago y núm. de las fincas	Número y nombres de los contribuyentes y causas de las alteraciones	Calidades de los terrenos	EXTENSION SUPERFICIAL			RIQUEZA IMPONIBLE POR				TOTAL			
				Hectáreas	Areas	Centiarea	Rústica		Urbana	Pecuaría	Colonia	TOTAL		
							PTAS.	CTS.				PTAS.	CTS.	PTAS.
		Núm. 112. Nuevo Rebollar Pinto Epifania Alta. Una casa habitacion en la calle Sevilla n.º 28 que adquiere de Mercedes Pinto Campo, según informacion poseedora fecha 9 de Mayo de 1900. Esta hecho los derechos reales y anotado en el Registro de la propiedad en 31 de dicho mes y año. Acuerdo de 30 de Abril último.												
		Total riqueza						60					60	
		Núm. 113. Rodriguez Franco, Manuel Bajada. Medra Casa en la Calle Marisma n.º 7 que pasa a Anacleto Manfredis Garcia n.º 71. Por												
39	1901	Riqueza amillarada							193	75			193	75



Núm. del amilla- ramiento	Letra del pago y núm. de las fincas	Número y nombres de los contribuyentes y causas de las alteraciones	Calidades de los serrenos	EXTENSIÓN SUPERFICIAL			RIQUEZA IMPONIBLE POR				TOTAL			
				Hectáreas	Areas	Centiarea	Rústica		Urbana		Pecuaría		Colonia	
							PTAS.	CTS.	PTAS.	CTS.	PTAS.	CTS.	PTAS.	CTS.
		escritura y acuerdo que se citan en el acta correspondiente Riqueza que le queda Núm. 114						27	"	"	"	27	"	
		Ramos Fonce, José Ib ^a						166	75	"	"	166	75	
		Riqueza amillarada Bajas				1050	"	"	"	"	"	1050	"	
	1901	La colonia de la suerte de tierra la Gila, que pasa a Antonio Ruiz Reyes n.º 110. Según acor- do que se cita										114	72	
		Riqueza que le queda Núm. 115.				935	28	"	"	"	"	935	28	
		Rebollar Cruz, José												
89	96-97	Riqueza amillarada Bajas							72	"	18	"	90	"
		Tres cerdos que pasan por ven- ta a Eusebio Ceballos Gon- zález. Según acuerdo citado									18	"	18	"
		Riqueza que le queda Núm. 116.							72	"	"	"	72	"

Núm. del amillar-ramiento	Letra del pago y núm. de las fincas	Número y nombres de los contribuyentes y causas de las alteraciones	Calidades de los terrenos	EXTENSIÓN SUPERFICIAL			RIQUEZA IMPONIBLE POR				TOTAL									
				Hectáreas	Areas	Centiarea	Rústica		Urbana		Pecuaría		Colonia							
							PTAS.	CTS.	PTAS.	CTS.	PTAS.	CTS.	PTAS.	CTS.	PTAS.	CTS.				
		<u>Sanchez Gonzalez Matias</u> <u>Alta.</u>																		
		Tres vacas a granjeria, que posee y no trae amillaradas																		
		Los burros a la labor, que adquirio de José Garcia Vargas num.º 59 de esta apremiada. Por aumento del 6 del actual.																		
		<u>Total riqueza</u>																		
		<u>Num.º 117.</u>																		
		<u>Sanchez Prieto Manuel</u>																		
119	82 a 83	<u>Riqueza amillarada</u> <u>Alta</u>																		
		Una zagua a granjeria que ha adquirido de Francisco Garcia Gomez num.º 88. Por acuerdo mencionado																		
		<u>Total riqueza</u>																		
		<u>Num.º 118.</u>																		
		<u>Sanchez Garcia Andres</u>																		
92	96 a 97	<u>Riqueza amillarada</u> <u>Alta</u>																		



Núm. del amillaramiento	Letra del pago y núm. de las fincas	Número y nombres de los contribuyentes y causas de las alteraciones	Calidades de los terrenos	EXTENSIÓN SUPERFICIAL			RIQUEZA IMPONIBLE POR									
				Hectáreas	Areas	Centiarea	Rústica		Urbana		Pecuaría		Colonia		TOTAL	
							PTAS.	CTS.	PTAS.	CTS.	PTAS.	CTS.	PTAS.	CTS.	PTAS.	CTS.
		Las vacas a granjería que no trae amillaradas								40	"			40	"	
		Seis cabras que vienen de Alonso Perez Sanchez, nº. 102								9	"			9	"	
		Un cerdo que ha adquirido de Juan Otero Lopez, ^{nº. 92.} Acuerdo dicho.								6	"			6	"	
		Suman las altas								55	"			55	"	
		Ita la riqueza amillarada					40	"	60	"	18	"		118	"	
		Total riqueza					40	"	60	"	78	"		178	"	
		Núm. 119.														
80	97 a 98	Sanchez Garcia Joaquin														
		Riqueza amillarada					268	"	48	"	130	"		446	"	
		Alto														
		Ha colonia de una suerte de tierra en el Carrascal que le trae José Bellado Suarez primero 82 de este apellido					10	"						10	"	
		Das vacas que posee y no trae amillaradas. Por acuerdo repetido									40	"		40	"	
		Suman las altas					10	"			40	"		50	"	
		Total riqueza					278	"	48	"	170	"		496	"	
		Núm. 120.														

Núm. del amillaramiento	Letra del pago y núm. de las fincas	Número y nombres de los contribuyentes y causas de las alteraciones	Calidades de los terrenos	EXTENSIÓN SUPERFICIAL			RIQUEZA IMPONIBLE POR													
				Hectáreas	Areas	Centiárea	Rústica		Urbana		Pecuaría		Colonia		TOTAL					
							PTAS.	CTS.	PTAS.	CTS.	PTAS.	CTS.	PTAS.	CTS.	PTAS.	CTS.				
Nuevo	Sanchez del Campo Medrano, José	Alta																		
	Dos yeguas a grangeria que no tiene amillaradas. Por acuerdo anteriormente expresado																			
	Total riqueza																			
	Núm. 121.																			
Nuevo	Solis Perea Francisco	Alta																		
	La Colonia que le pertenecía a Juan Perea Gomez para pago de contribucion total de tres fanegas de tierra al sitio de Espesina. Acuerdo citado																			
	Total riqueza																			
	Núm. 122.																			
Nuevo	Tejera Soler Vicente	Alta																		
	Una yegua a grangeria que no tiene amillarada																			
	Suma y sigue																			



IMP. SEVILLANA. FERNAN CABALLERO 3. SEVILLA.

Núm. del amillaramiento	Letra del pago y núm. de las fincas	Número y nombres de los contribuyentes y causas de las alteraciones	Calidades de los terrenos	EXTENSIÓN SUPERFICIAL			RIQUEZA IMPONIBLE POR				TOTAL			
				Hectáreas	Areas	Centiarea	Rústica		Urbana		Pecuaría		Colonias	
							PTAS.	CTS.	PTAS.	CTS.	PTAS.	CTS.	PTAS.	CTS.
		Suma anterior								22			22	
		Tres vacas a granjería que no tiene amillaradas								60			60	
		Por acuerdo del Ayunt. fecha 6 de el paxo actual												
		<u>Total riqueza</u>								82			82	
		<u>Núm. 123.</u>												
	Nuevo	Vargas Perex Pedro												
		<u>Alta</u>												
		Un burro a la labor que ha adquirido de el Miguel Vera Perex. Por acuerdo citado								14			14	
		<u>Total riqueza</u>								14			14	
		<u>Núm. 124.</u>												
19	83-84	Vega Garcia Cmtaquis												
		Riquera amillarada					57		45				102	
		<u>Alta</u>												
		Das vacas a la labor que no tiene amillaradas								50			50	
		Por acuerdo expresado.												
		<u>Total riqueza</u>					57		45	50			152	

Núm. del amillaramiento	Letra del pago y núm. de las fincas	Número y nombres de los contribuyentes y causas de las alteraciones	Calidades de los terrenos	EXTENSIÓN SUPERFICIAL			RIQUEZA IMPONIBLE POR				TOTAL			
				Hectáreas	Areas	Centiarea	Rústica		Urbana		Pecuaría		Colonia	
							PTAS.	CTS.	PTAS.	CTS.	PTAS.	CTS.	PTAS.	CTS.
26	98-99	Núm. 125. Vargas Valero José												
		Riqueza amillarada Alta				21	"	"	"	"	"	21	"	
		Un burro que compró a él ^{num. 125} que el Vera-Perea. Por acuerdo de 6 del actual				"	"	"	14	"	"	14	"	
		Total riqueza				21	"	"	14	"	"	35	"	
Nuevo	1870	Núm. 126. Vargas Delgado Pocio												
		Alta												
		Dos vacas a granjería que no tiene amillaradas. Por acuerdo referido				"	"	"	40	"	"	40	"	
		Total riqueza				"	"	"	40	"	"	40	"	
237	1870	Núm. 127. Vargas Cabello Pedro												
		Riqueza amillarada Baja				"	"	"	15	"	"	15	"	
		Diez ovejas que pasan a Manuel ^{num. 28} Jonzales Cejeras. Acuerdo citado						"	"	15	"	"	15	"
		Riqueza que le queda				"	"	"	15	"	"	15	"	



Núm. del amillaramiento	Letra del pago y núm. de las fincas	Número y nombres de los contribuyentes y causas de las alteraciones	Calidades de los terrenos	EXTENSIÓN SUPERFICIAL			RIQUEZA IMPONIBLE POR				TOTAL								
				Hecláreas	Areas	Centiarea	Rústica		Urbana		Pecuaría		Colonia						
							PTAS.	CTS.	PTAS.	CTS.	PTAS.	CTS.	PTAS.	CTS.	PTAS.	CTS.			
66	1901	Núm. 128. Varios vecinos de Villamanrique																	
	8	Riqueza amillarada Alta				1.456	75	"	"	"	"	94	50	1.551	25				
		Colonia que le llevaba D. Manuel Fernandez Romero y pasa a la propiedad				109	25	"	"	"	"	"	"	109	25				
		Colonia que le llevaba Manuel Beltran Torco y tambien pasa a la propiedad				65	"	"	"	"	"	"	"	65	"				
		Por acuerdo repetido																	
		Suman las altas				174	25	"	"	"	"	"	"	174	25				
		Suma				1.631	00	"	"	"	"	"	94,50	1.725	50				
		Baja																	
		La colonia que le llevaba a José Mellan Gomez y que hoy pasa a Pedro Garcia Mo geda. Segun escritura y acuerdo que se citan en el acta respectiva				"	"	"	"	"	"	"	94	50	94	50			
		Riqueza que le queda				1.631	"	"	"	"	"	"	"	1.631	"				

Núm. del amillaramiento.	Letra del pago y núm. de las fincas	RIQUEZA IMPONIBLE POR Número y nombres de los contribuyentes y causas de las alteraciones.	Calidades de los terrenos	EXTENSIÓN SUPERFICIAL			RIQUEZA IMPONIBLE POR				TOTAL.					
				Hectareas	Areas	Centareas	Rústica.		Urbana.		Pecuaría		Colonia.			
							PTAS.	CTS.	PTAS.	CTS.	PTAS.	CTS.	PTAS.	CTS.	PTAS.	CTS.
104	89-90	<p>Núm. 129.</p> <p>Vera Perez Miguel</p> <p>Riqueza amillarada</p> <p>Baja.</p> <p>Una suerte de tierra con olivos al sitio del Maragalejo de una fanega, que para a Etran. la Cruz Sanido. Por expediamte y acuerdo que se citan</p> <p>Un burro a la labor que para a Pedro Vargas Perez. Acuerdo dicho.</p> <p>Otro burro a la labor que para a Jose Vargas Valera. Acuerdo</p> <p>Suman las bajas</p> <p>Queda eliminado</p>														
							9	13	"		28	"	"		37	13
							9	13	"				"		9	13
							"		"		14	"	"		14	"
							"		"		14	"	"		14	"
							9	13	"		28	"	"		37	13
							"		"		"		"		"	
86	97-98	<p>Núm. 130.</p> <p>Randollety Soler Manuel</p> <p>Riqueza amillarada</p> <p>Alta</p> <p>Una zegua a granjeria, que</p>														
							485	"	72	"	50	"	"		607	"



ra parte de apendice de la riqueza contributiva en Aznalcazar a
veinte y nueve de Mayo de mil novecientos uno =



Francisco Rivera

Manuel Zamletty Jose P. del Campo

J. Maria Montero

Jose Doambaque Santiago Gomez



José Garcia

Fernando Benegas

Acuerdos = Examinados el anterior apendice al Terrillamiento
de la riqueza publica de esta villa rustica, urbana
y pecuaria, formados con arreglo a las disposicio-
nes siguientes y en un todo con los acuerdos dispo-
niendo las altas y bajas practicadas, el Ayuntamiento
acuerda aprobarlos y que se exponga al publico
durante la primera quincena de junio para oír

reclamaciones: Que á este apendice se acompañe la reclamacion extraordinaria de agravio que esta corporacion y junta pericial tiene en tablada sobre baja de rigorera rústica y urbana. Añalcaras á Treinta de Mayo de mil novecientos uno =



Francisco Ribera

Francisco Carrasco

Juan ^{co} Solís José Navarro

José Cortés

Eusebio Pérez
Ante Benquechea

Diligencia = Por la presente acredito yo el Secretario que en primero de junio se fijaron edictos en los sitios acostumbrados de esta localidad y remití un ejemplar al Sr. Gobernador, el cual resulta que en el Bot. Oficial del día once de este mes aparece incerto el anuncio de exposicion al público del anterior apendice por los quince primeros días de este mes y de ello certifico =

Benquechea
Trin

Decreto = No habiendo presentado reclamacion alguna dentro del plazo



Legal contra el apudice al amillaramiento formado para el año
 de mil novecientos dos, mas que la entablada por este Ayuntamiento
 y Junta pericial sobre baja de la riqueza Contributiva de
 rustico y Urbano, remítase este apudice con su copia y re-
 sumenes de riqueza y de la segunda y tercera parte, y
 tambien la reclamacion de agravios mencionada al Sr.
 Donos de Hacienda para su definitiva aproba-
 cion si la mereciere. Lo mando y firma el
 Sr. Alcalde de Anualcazar a diez y siete de

Junio de mil novecientos uno



Francisco Rivera

Anto. Mengochica

Relacion nominal de las altas y bajas ocurridas por cada concepto de rustico, pecuario y urbano apudisadas para la Contribucion territorial de 1902.

nº de orden en el Apud.	Nombres de los Contribuyentes.	Riquera por q. viene contribuyendo			Importe total del alta.			Importe total de la baja.			Liquidado a Contribuir en 1902.			Observaciones	
		Rustico	Pecuario	Urbano	Rustico	Pecuario	Urbano	Rustico	Pecuario	Urbano	Rustico	Pecuario	Urbano		
		P.º	Q.º	P.º	Q.º	P.º	Q.º	P.º	Q.º	P.º	Q.º	P.º	Q.º		
1.	Alonso Mesa, Antonio	16	-	60	-	50	-	-	-	-	16	50	60	-	
2.	Alvete Brunet, José	"	"	"	"	80	-	-	-	-	-	80	-	-	
3.	Alvarez Ordaz, Francisco	"	"	86 25	-	-	-	-	40	-	-	-	-	86 25	
4.	Aranda Par, Isabel	77	-	42	-	-	-	-	28	-	-	77	-	42	
5.	Baltran Orjasa, Manuel	339	-	60	-	126	-	-	-	-	339	166	60	-	
6.	Barbeito Rod, Miguel	922 30	-	47	-	64	-	-	-	-	922 30	111	115	-	
7.	Balosa Cruz, José	"	"	"	"	63 25	-	-	-	-	63 25	-	-	-	
8.	Batosa Aranda José	"	"	"	"	20 13	-	-	-	-	20 13	-	-	-	
9.	Beltran Rojas, Manl.	30	-	36	-	-	-	-	14	-	-	30	-	36	
10.	Blaya Montero José	40	-	54	-	-	-	20 13	-	-	19 37	-	-	54	
11.	Barragan Hernandez, Juan	20	-	"	"	"	"	20	-	-	"	"	"	"	
12.	Beltran Ponce Manl.	65	-	24	-	"	"	65	-	-	"	"	24	"	
13.	Barco Raya, Carmen	"	"	"	"	"	60	"	"	"	"	"	60	"	
14.	Caceres Morcos, Frida	416	-	"	"	100	"	"	"	"	516	"	"	"	
15.	Castano Aranda Juan	237	-	"	"	84	"	"	"	"	237	84	"	"	
16.	Cuesta Simon, Juan	"	"	52	"	6	"	"	"	"	"	6	52	"	
17.	Ceballos Jorraler, Aniceto	38	-	"	"	47	"	"	"	"	38	47	"	"	
18.	Ceballos Perez, pag.º (menor)	"	"	"	"	9	"	"	"	"	"	9	"	"	
					18338	466	"	60	"	105 13	82	"	"	"	

Núm. de orden y el apudico	Nombres de los Contribuyentes	Figura por que V. M. se Contribuye						Importe total del alto						Importe total de la baja						Siguiendo a Contribuir en 1902					
		Rústica		Pecunia		Urbana		Rústica		Pecunia		Urbana		Rústica		Pecunia		Urbana		Rústica		Pecunia		Urbana	
		P.	U.	P.	U.	P.	U.	P.	U.	P.	U.	P.	U.	P.	U.	P.	U.	P.	U.	P.	U.	P.	U.	P.	U.
							183	38	466	"	60	"	105	13	82	"	"	"	"						
19.	Galero Perez, Juan	"	"	"	"	58	"	"	20	"	"	"	"	"	"	"	"	"	"	"	20	"	58	"	"
20.	Castano Araujo, José	"	"	"	"	42	"	"	90	"	"	"	"	"	"	"	"	"	"	"	90	"	42	"	"
21.	Cabello Leon, José	33	"	"	"	120	"	"	30	"	"	"	"	"	"	"	"	"	"	33	20	"	120	"	"
22.	Castano Araujo, Auto	"	"	"	"	"	"	"	40	"	"	"	"	"	"	"	"	"	"	"	40	"	"	"	"
23.	Camargo Ferrer, Auto	"	"	"	"	30	"	"	30	"	"	"	"	"	"	"	"	"	"	"	30	"	30	"	"
24.	Cortes Garrido, Juan	90	"	141	"	"	"	9	13	"	"	"	"	60	"	"	"	"	"	99	13	31	"	"	"
25.	Cabello Martinez, José	91	"	72	"	30	"	"	"	"	"	"	"	72	"	"	"	"	"	91	"	"	30	"	"
26.	Coumad, Carlos	"	"	50	"	"	"	"	"	"	"	"	"	50	"	"	"	"	"	"	"	"	"	"	"
27.	Cabello Deltran, José	20	"	"	"	84	"	"	"	"	"	20	"	"	"	"	"	"	"	"	"	"	84	"	"
28.	Delgado Ramirez, Esteban	41	"	"	"	48	"	"	50	"	"	"	"	"	"	"	"	"	"	41	50	"	48	"	"
29.	Delgado Ramirez, Manuel	63	"	"	"	"	"	"	50	"	"	"	"	"	"	"	"	"	"	63	50	"	"	"	"
30.	Delgado Garcia, José	"	"	"	"	24	"	"	12	"	"	"	"	"	"	"	"	"	"	"	12	"	24	"	"
31.	Delgado Parco, Jacinto	314	50	"	"	87	"	"	40	"	"	"	"	"	"	"	"	"	"	314	50	40	"	87	"
32.	Díaz Garcia, Juan	"	"	"	"	35	"	"	28	"	"	"	"	"	"	"	"	"	"	"	28	"	35	"	"
33.	Díaz Garcia, Manuel	"	"	"	"	30	"	"	44	"	"	"	"	"	"	"	"	"	"	"	44	"	30	"	"
34.	Díaz Lopez, Manuel	"	"	"	"	45	"	"	20	"	"	"	"	"	"	"	"	"	"	"	20	"	45	"	"
35.	Díaz Ponce, Gabriel	537	98	"	"	"	"	"	"	"	"	537	98	"	"	"	"	"	"	"	"	"	"	"	"
36.	Díaz Ponce, Manuel	"	"	50	"	"	"	"	"	"	"	"	50	"	"	"	"	"	"	"	"	"	"	"	"
37.	Espina Ponce, Concepción	"	"	"	"	"	537	98	"	"	"	"	"	"	"	"	"	"	"	537	98	"	"	"	"
38.	Fernand, Orpessa, Manuel	"	"	"	"	24	"	"	14	"	"	"	"	"	"	"	"	"	"	"	14	"	24	"	"
39.	Fuentes Montero, Pablo	"	"	"	"	20	"	"	12	"	"	"	"	"	"	"	"	"	"	"	12	"	20	"	"
40.	Fuentes Gonzalez, Juan	"	"	"	"	"	"	"	20	"	"	"	"	"	"	"	"	"	"	"	20	"	"	"	"
41.	Fuentes Mesa, José	"	"	"	"	30	"	"	20	"	"	"	"	"	"	"	"	"	"	"	20	"	30	"	"
42.	Fernand, Ramirez, Manuel	799	"	"	"	150	"	20	"	"	"	226	50	"	"	"	"	"	"	799	50	"	150	"	"
43.	García Jusado, Valeriano	347	87	"	"	75	"	"	40	"	"	"	"	"	"	"	"	"	"	347	87	40	"	75	"
44.	García Mojeda, Pedro	100	"	"	"	"	"	104	50	"	"	"	50	"	"	"	"	"	"	100	"	"	"	"	"
							854	99	1026	"	60	"	939	61	314	"	"	"	"						

Núm. de orden en el apendice	Nombres de los Contribuyentes	Municipios						Importe total del alta						Importe total de la baja						Piguídos a contrib.						Observ.
		Rústico		Peonero		Urbano		Rústico		Peonero		Urbano		Rústico		Peonero		Urbano		Rústico		Peonero		Urbano		
		P.	U.	P.	U.	P.	U.	P.	U.	P.	U.	P.	U.	P.	U.	P.	U.	P.	U.	P.	U.	P.	U.	P.	U.	
45.	García Diar. Felipe	131	-	40	-	-	-	19	-	-	-	-	-	-	-	-	-	-	-	150	-	40	-	-	-	
46	Gomez Castano. Antonio	269	-	224	-	228	-	10	-	44	-	-	-	-	-	-	-	-	-	279	-	138	-	228	-	
47	Gonzalez Ferrn. José	51	-	-	-	112	-	-	-	100	-	-	-	-	-	-	-	-	-	51	-	100	-	112	-	
48	García Ramos. José	"	-	"	-	"	-	"	-	120	-	"	-	"	-	"	-	"	-	"	-	120	-	"	-	
49	Gomez Garrido. Diego.	195	-	50	-	120	-	-	-	197	50	-	-	-	-	-	-	-	-	195	-	247	50	120	-	
50	Gomez Franco. José	-	-	-	-	20	-	-	-	3	-	-	-	-	-	-	-	-	-	-	-	3	-	20	-	
51	Gonzalez Tejera. Mand.	"	-	"	-	"	-	"	-	15	-	-	-	-	-	-	-	-	-	-	-	15	-	-	-	
52	García Ramos. Joaqu.	-	-	24	-	30	-	-	-	20	-	-	-	-	-	-	-	-	-	-	-	44	-	30	-	
53	Gonzalez Juan. José	75	-	-	-	36	-	-	-	6	-	-	-	-	-	-	-	-	-	75	-	6	-	36	-	
54	Gonzalez Garcia. Ramon	18	-	-	-	-	-	-	-	40	-	-	-	-	-	-	-	-	-	18	-	40	-	-	-	
55	García Mogide. Spitzgard	-	-	-	-	-	-	-	-	20	-	-	-	-	-	-	-	-	-	-	-	20	-	-	-	
56	Gomez Rambaud. Joaqu.	29	-	20	-	60	-	2	-	-	-	-	-	29	-	20	-	-	-	-	-	-	-	60	-	
57	Gonzalez Bernat. José M.	358	-	104	-	50	-	-	-	-	-	-	-	-	-	42	-	-	-	358	-	62	-	50	-	
58	García Gomez. Fran ^{co}	-	-	50	-	45	-	-	-	-	-	-	-	-	-	50	-	-	-	-	-	-	-	45	-	
59	García Varguer. José	21	-	28	-	34	-	-	-	-	-	-	-	-	-	28	-	-	-	21	-	-	-	34	-	
60.	Gonzalez Gonzalez. Matias	59	-	28	-	26	-	-	-	-	-	-	-	-	-	28	-	-	-	59	-	-	-	26	-	
61	Gomez Rambaud Mand.	19	-	50	-	54	-	-	-	-	-	-	-	-	-	50	-	-	-	19	-	-	-	54	-	
62	Herrand. Ramon Gourel	468	50	-	-	24	-	-	-	-	-	-	100	-	-	-	24	-	-	368	50	-	-	-	-	
63	Herrera Ballester. Gerónimo	336	-	50	-	200	-	-	-	66	-	-	-	-	-	-	-	-	-	336	-	116	-	200	-	
64	Herrand. Maravel. Pascual	-	-	-	-	-	-	127	50	-	-	-	-	-	-	-	-	-	-	127	50	-	-	-	-	
65	Lopez Rourea. Mand.	-	-	116	-	106	-	-	-	66	-	-	-	-	-	-	-	-	-	-	-	182	-	106	-	
66	Lara Roman. Joaquin	-	-	-	-	36	-	-	-	60	-	-	-	-	-	-	-	-	-	-	-	60	-	36	-	
67	Lyon Brand. Auto.	65	50	-	-	72	-	-	-	20	-	-	-	-	-	-	-	-	-	65	50	20	-	72	-	
68	Llorante Garcia. José	-	-	-	-	2	-	-	-	40	-	-	-	-	-	-	-	-	-	-	-	40	-	-	-	
69	Maufredi Garcia Auto.	44	-	-	-	30	-	-	-	28	-	-	-	-	-	-	-	-	-	44	-	28	-	30	-	
								1011	49	1871	50	60	"	1068	61	532	"	24	"							



fo. 37.

N ^o de orden en el apud ^o	Nombres de los Contribuyentes	Riquera por sí			Importe total del			Importe total			Liquidado a contri-			p. 38
		Rústico	Pecuario	Urban	de contribuyentes	alta	de la baja	buir en 1902						
		P. U.	P. O.	P. C.	P. U.	P. O.	P. C.	P. U.	P. O.	P. C.	P. U.	P. O.	P. C.	
					1110 78	2338 50	234 "	1132 01	924 "	162 "				
96	Perca Gomez, Joaquin	269 70	-	-	-	-	-	134 85	-	-	134 85	-	-	-
97	Perca Coure, Fran ^{co}	4 95	-	37 -	-	-	-	4 95	-	22 50	-	-	-	14 50
98	Perca Coure, Juan	4 94	12 -	22 50	-	-	-	4 94	12 -	22 50	-	-	-	-
99	Pelajo Reyes, Pedro	84 -	14 -	-	-	-	-	-	14 -	-	84 -	-	-	-
100	Perer Perca, Miguel	37 -	-	24 -	-	-	-	-	-	24 -	37 -	-	-	-
101	Perca Ballenters, Marianus	189 -	14 -	-	-	-	-	96 50	-	-	92 50	14 -	-	-
102	Perer Sanchez, Florens	27 -	55 90	-	-	-	-	-	55 90	-	27 -	-	-	-
103	Pinto Carru, Mercedes	56 -	-	60 -	-	-	-	-	-	60 -	56 -	-	-	-
104	Roman Castro, Marianus	386 -	-	54 -	-	68 -	-	-	-	-	386 -	68 -	54 -	-
105	Rodriguez Franco, José	20 -	-	36 -	-	20 -	-	-	-	-	20 -	20 -	36 -	-
106	Roman Perca, Fran ^{co}	-	-	-	-	14 -	-	-	-	-	-	14 -	-	-
107	Ramos Nambadi, Joaqui ⁿ	872 -	80 -	181 -	-	74 -	-	-	-	-	872 -	154 -	181 -	-
108	Roman Castro, Fran ^{co}	-	-	46 -	-	14 -	-	-	00 -	-	-	14 -	46 -	-
109	Rivera Montero, Fran ^{co}	-	-	-	-	18 -	-	-	-	-	-	18 -	-	-
110	Ruir Reyes, Antonio	65 50	-	-	114 72	-	-	-	-	-	180 22	-	-	-
111	Ramirez Montero, José	-	-	-	47 -	-	24 -	-	-	-	47 -	-	24 -	-
112	Rebollar Pinto, Eufania	-	-	60 -	-	-	60 -	-	-	-	-	-	60 -	-
113	Rodrig ^z Franco, Man ^d	-	-	193 75	-	-	-	-	-	27 -	-	-	166 75	-
114	Ramos Ponce, José M ^o	1080 -	-	-	-	-	-	114 72	-	-	935 28	-	-	-
115	Rebollar Coure, José	-	18 -	72 -	-	-	-	-	18 -	-	-	-	72 -	-
116	Sanchez Gonzalez, Matias	-	-	-	-	88 -	-	-	-	-	-	88 -	-	-
117	Sanchez Prieto, Man ^d	-	135 -	-	-	22 -	-	-	-	-	-	157 -	-	-
118	Sanchez Garcia, Andres	40 -	18 -	60 -	-	55 -	-	-	-	-	40 -	70 -	60 -	-
119	Sanchez Garcia, Joaquin	268 -	130 -	48 -	10 -	40 -	-	-	-	-	278 -	170 -	48 -	-
120	Sanchez del Campo, Medranos ^{pe}	-	-	-	-	44 -	-	-	-	-	-	44 -	-	-
121	Solis Perca, Fran ^{co}	-	-	-	-	134 85	-	-	-	-	134 85	-	-	-
					1417 35	2795 50	318 "	1487 97	1023 50	318 "				

No. orden en el apunt.	Nombres de los Contribuyentes.	Riquera por y viene Contribuyentes.			Imp. total del alta.			Imp. total de baja.			Líquido á creditos en 1902					Observa	
		Rústico		Urb.	Rústico	Pecuario	Urb.	Rústico	Pecuario	Urb.	Rústico	Pecuario	Urb.	Observa			
		P. U.	P. O.	P. O.	P. U.	P. O.	P. O.	P. U.	P. O.	P. O.	P. U.	P. O.	P. O.	Observa			
					1417 35	2795 50	318 ..	1487 97	1023 50	318 ..							
122	Tejira Saler. Vicente	-	-	-	-	82	-	-	-	-	-	-	-	-	82	-	-
123	Vargas Perca. Pedro	-	-	-	-	14	-	-	-	-	-	-	-	-	14	-	-
124	Vega Garcia Justoquin	57	-	48	-	50	-	-	-	-	-	-	57	50	65	-	-
125	Vargas Valero José	21	-	-	-	14	-	-	-	-	-	-	21	14	-	-	-
126	Vargas Delgado Rosio	-	-	-	-	40	-	-	-	-	-	-	-	40	-	-	-
127	Vargas Cabello. Pedro	-	19	19	-	-	-	-	15	-	-	-	-	-	-	15	-
128	Serna vecint. de Villanueva	1551	25	-	-	174 25	-	-	94 50	-	-	-	1631	-	-	-	-
129	Serna ferer. Miguel	9	12	28	-	-	-	-	9 12	28	-	-	-	-	-	-	-
130	Quintety Saler. Manuel	485	-	50	72	-	22	-	-	-	-	-	485	-	72	72	-
	Suman las altas y bajas				1591 60	3047 50	318 ..	1591 60	1066 50	318 ..							

Analejarar a 29 de Julio de 1901.
 El Alcalde
 Juan C. Pilaera

El Secretario
 Antonio Bungeochea

TÉRMINO MUNICIPAL DE *Amalcaras*



AÑO DE 1902

RESUMEN de la primera parte del apéndice al amillaramiento de este distrito en el año expresado.

IMP. SEVILLANA. FERNAN CABALLERO 3. SEVILLA.

RIQUEZA RÚSTICA

Números de orden	CLASES DE LOS CULTIVOS	Calidades de los terrenos	EXTENSIÓN SUPERFICIAL			Líquido imponible — Pesetas.
			Hectáreas	Areas	Centiarea	
	<u>Regadío.</u>					
	Plantas de hortaliças y legumbres con arboles y agua de pie	1 ^o	71	34		297 92
	A id id con agua de noria	1 ^o	1	40	68	276
	A id id de A	2 ^o		73	33	120
	Otros frutales con agua de pie			73	35	81 18
	<u>Total regadío</u>		3	58	68	775 10
	<u>Secano.</u>					
	Cereales y simientes sembradas	1 ^o	142	32	22	13653 50
		2 ^o	431	25	87	28987 80
		3 ^o	202	11	97	1827 61
	<u>Suma</u>		775	70	86	50468 91
	Bosque de año y verde	1 ^o	185	46	47	10.618 78
		2 ^o	792	97	12	25.378 47
		3 ^o	879	37	54	16.278 15
	<u>Suma</u>		1857	81	13	52.275 40
	Orma p ^o vino y verdeo	1 ^o	8	89	92	992
		2 ^o	32	70	39	2.206 80
		3 ^o	26	26	66	1.074 38
	<u>Suma</u>		67	86	97	4.273 18
		1 ^o	22	10	57	2.944 50
		2 ^o	127	21	94	11.029 50
		3 ^o	139	42	67	7.046 38
	<u>Suma</u>		288	75	18	21.020 38

Números de orden	CLASES DE LOS CULTIVOS	Calidades de los terrenos	EXTENSIÓN SUPERFICIAL			Líquido imponible. — Pesetas.
			Hectáreas	Areas	Centiarea	
	<i>Arboles frutales</i>	1 ^o		59	44	2 80
		2 ^o	4	81	46	379 89
		3 ^o	10	17	02	503 67
	<i>Suma</i>		15	57	92	886 16
	<i>Oliveras de pastos q^e duran todo el año</i>	1 ^o	133	74	—	900 —
		2 ^o	216	95	60	1167 75
		3 ^o	82	62	16	378 —
	<i>Suma</i>		433	31	76	2247 75
	<i>Arboles de 6 meses de aprovecham^{to}</i>	1 ^o	4000	94	21	18856 —
		2 ^o	8042	87	98	26.296 64
		3 ^o	17219	23	30	6021 70
	<i>Suma</i>		29263	05	49	51.174 34
	<i>Arboles mimbres</i>	1 ^o	—	3	57	63 —
		2 ^o	—	63	60	154 84
		3 ^o	—	2	97	25 20
	<i>Suma</i>		—	70	14	243 04
	<i>Monte alto encinar.</i>	1 ^o	25	44	72	2394 —
		2 ^o	161	67	68	7344 —
		3 ^o	64	78	96	1744 —
	<i>Suma</i>		251	91	36	11482 —
	<i>Monte alto pino</i>	1 ^o	240	73	20	17.819 80
		2 ^o	263	99	80	1537 80
		3 ^o	291	49	—	12863 75
	<i>Suma</i>		796	22	—	32.221 35
	<i>Arboles sueltos.</i>					
	<i>Olivos</i>		165	85	11	4405 72
	<i>Arboles frutales</i>		7	16	25	215 62
	<i>Suma</i>		173	01	36	4617 34
	<i>Total de la riqueza rústica</i>					232.280.19

RIQUEZA URBANA				
Número de edificios	CLASES	SUPERFICIES		Líquido imponible. — Pesetas.
		Areas	Centiarea	
380	<i>Destinadas a habitación dentro del casco de la población</i>			20500 50
10	<i>Idem en el campo y Molinos</i>			3293 —
9	<i>de aceite y con maquina, hidráulica</i>			
	<i>Totales</i>			23393 50



GANADERÍA

USOS Á QUE ESTÁN DESTINADOS LOS GANADOS	Clases de los mismos	NÚMERO de cabezas	Líquido imponible Pesetas.
<i>A la labor</i>	Vacuno	56	1400
	Caballas	32	832
	Mulas	23	667
	Total	134	3561
<i>A la ganadería</i>	Vacuno	202	4040
	Caballas	48	990
	Cabris y lanar	671	1006
	Total	921	2993
<i>Total</i>		1138	10054
	Rústicos		232.280 15
	Pecuarios		10.054
	Urbanos		23993 80
	<i>Total</i>		266.327 65

RESÚMEN GENERAL

CONCEPTOS	Núm. de contribuyentes.	Núm. de fincas rústicas.	SUPERFICIES			Núm. de edificios.	SUPERFICIES		Número de cabezas de ganado	Clase de la riqueza	Líquido imponible Pesetas.	
			Hectáreas	Areas	Centiarea		Areas	Centiarea				
ALTAS...										Rústica...	1591	60
										Urbana...	318	-
										Pecuaría...	3017	50
										TOTAL.	4927	160
BAJAS...										Rústica...	1591	60
										Urbana...	318	-
										Pecuaría...	1066	50
										TOTAL.	2976	160

Alcalde a 20 de *Mayo* de 1911.

EL ALCALDE PRESIDENTE DEL AYUNTAMIENTO
Y DE LA JUNTA PERICIAL.

EL SECRETARIO,



Francisco Rivera

Ant. O. de Guzmán

Por

to Le General


apendice al anexo
 para 1898. en sentir del que usante se halla ajustado a las prescripciones regu-
 latorias y a las prescripciones de la circular de esta Admin., por lo cual el Reg.
 anterior que puede V. S. prestarle su superior aprobacion bajo la responsabilidad del
 Ayuntamiento y Junta pericial que lo autorizan por las inexactitudes o errores
 no advertidos en este examen, entendiendose que su riqueza a contribuir en dicho
 año ha de ser la que le resulta del estado de valores, sin perjuicio de que un
 me en el repart. Ha que considere de tener a virtud de tener entablada en años
 anteriores reclamacion extraordinaria de agravio que interesa reproducir al formar
 dicho repartimiento, la cual es la siguiente.

Por mitica	281.943 "
" pecunaria	10.063 "
" urbana	26.443 "
<u>Total</u>	<u>318.449</u>

V. S. no obstante acordaral
 Sevilla 16 de Agosto 1898.
 D. de las Puente



Conforme
 [Signature]
 [Signature]



Distrito Municipal de *Aznalcázar*

RIQUEZA EXENTA PERPETUAMENTE.

APENDICE á la tercera parte del amillaramiento de este distrito, que forma el Ayuntamiento y Junta pericial de las alteraciones que ha sufrido su riqueza para tomarlas en cuenta al practicar el repartimiento de la Contribución territorial del próximo año económico de 1902.

Núm. del amillaramiento.	Letra del pago y núm. de las fincas.	Número y nombres de los contribuyentes y causas de las alteraciones.	Calidades de los terrenos	EXTENSIÓN SUPERFICIAL			RIQUEZA IMPONIBLE POR				TOTAL.				
				Hectáreas	Areas.	Centiarea	Rústica.		Urbana.			Pecuaría		Colonial.	
							PTAS.	CTS.	PTAS.	CTS.		PTAS.	CTS.	PTAS.	CTS.
<p><i>Sin que haya tenido alteracion la riqueza correspondiente á esta parte de Apéndice de Contribución de las fincas siguientes:</i></p> <p><u>Rústicas:</u></p> <p><i>Un monte público nombrado</i> <i>Delusa y deusa, sembrado de pi-</i> <i>nos perteneciente á los propios</i> <i>de esta villa</i> - - - - - 220 24 40</p> <p><i>Otra id nombrada Charena,</i> <i>destinada á pinoz de igual pertenencia</i> 499 27 90</p> <p><i>Otra id nombrada Canada con</i> <i>de de igual plantío y pertenencia</i> 356 12 60</p> <p><i>Otra id llamada Grosos</i> <i>tes de la misma procedencia</i> 166 79 30</p> <p><i>Total</i> - - - - - 1242 94 20</p>															



IMP. SEVILLANA. FERNAN GABALLERO 3. SEVILLA

Calidades de los terrenos	EXTENSIÓN SUB.			RIQUEZA IMPONIBLE POR								TOTAL.	
	Hectáreas	Areas.	Centiarea	Rústica.		Urbana.		Pecuaría		Colonia.		PTAS.	CTS.
				PTAS.	CTS.	PTAS.	CTS.	PTAS.	CTS.	PTAS.	CTS.		
Urbanas.													
Iglesia parroquial	-	-	-	-	-	-	-	-	-	-	-	-	-
Ermita de Nro Padre Jesus	-	-	-	-	-	-	-	-	-	-	-	-	-
Ermita de la Encarnacion	-	-	-	-	-	-	-	-	-	-	-	-	-
Casa Rectoral	-	-	-	-	-	-	-	-	-	-	-	-	-
Casa Consistorial	-	-	-	-	-	-	-	-	-	-	-	-	-
Casa Povera	-	-	-	-	-	-	-	-	-	-	-	-	-
Platadero publico	-	-	-	-	-	-	-	-	-	-	-	-	-
Escuela de niños	-	-	-	-	-	-	-	-	-	-	-	-	-
El Cemento municipal	-	-	-	-	-	-	-	-	-	-	-	-	-

Anualcázar
 El Alcalde
 Francisco Ribera

La Mayoría de 1901.

El Secretario
 José Benigno

Folio 41^o



Provincia de Sevilla.

Pueblo de Aznalcázar.

Resumen general de la riqueza por que este pueblo viene contribuyendo, los aumentos y bajas que ofrece, el importe a que sube la reclamacion de agravios y el total importe de la riqueza que se designa por la Admon.

Conceptos.	Rústica		Urbana		Pecuaría		Total	
	Pent.	¢	Pent.	¢	Pent.	¢	Pent.	¢
Riqueza por que contribuye este pueblo en 1901 segun repartimiento	232.280	78	23393	90	8.117	-	263791	28
Altas q ofrece este apendice p ^o 1902	-	-	-	-	1951	-	1951	-
<u>Suma</u>	<u>232280</u>	<u>78</u>	<u>23393</u>	<u>90</u>	<u>10.068</u>	<u>-</u>	<u>265742</u>	<u>28</u>
Bajas de este apendice	"	"	"	"	"	"	"	"
Importe de la riqueza que representa la reclam ^o extraordinaria de agravios	49.662	22	1049	90	-	-	50711	72
<u>Total riqueza q. la Admon viene señalando</u>	<u>281943</u>	<u>-</u>	<u>24443</u>	<u>-</u>	<u>10.068</u>	<u>-</u>	<u>316.449</u>	<u>-</u>

Aznalcázar 11 de Agosto de 1901.

El Alcalde
Juan R. Ribera

El Secretario
Pedro Pungueche



Relacion de las ganaderias existentes en este termino que no estando amillanadas ha decretado la Junta Provincial p.º devarla como lo ha hecho al apurarse al amillaramiento que ha de servir de base al repartimiento de la Contribucion Territorial de 1902.



Nombres de los ganaderos.	A la labor				Aparcadas				
	Asnal	Mulas	Caballos	Vacas	Cabros	Spanas	Securas	Caballos	Vacas
Alberti Brunet. D. José									4
Barbeito Noel. D. Miguel								2	1
Casta Simon. D. Juan				4					
Cabello Leon. D. José						20			
Carranga Hernand. D. Teodoro						20			
Dolado Barco. D. Joaquin									2
Diaz Garcia. D. Manuel								2	
Fuentes Montero. Pablo							2		
Fuentes Gonzalez. Francisco									1
Fuentes Mesa. José									1
Garcia Jurado. Valeriano									2
Gomez Castano. Antonio								2	
Gonzalez Hernand. José									2
Garcia Ramos. José									6
Gomez Garrido. Diego									8
Gonzalez Franex. José				2					
Garcia Ramos. Joaquin									1
Gonzalez Jaen. José				4					
Gonzalez Garcia. Ramon									2
Glezera Ballesteros. Gerónimo								2	
Gomez Romero. Manuel								2	
Gora Roman. Joaquin									2
Leon Grande. Antonio									1
Lorenzo Garcia. José									2
Manfredi Garcia. Antonio	2								
Manfredi Jimenez. Antonio		2							
Mora Gonzalez. Esteban		1							
Mellado Serrano. Joaquin									1
Mora Perea. Juan									1
Mesa Marques. Antonio									1
Suma y sigue	2	3		10	40	2	12		39

Nombres de los ganaderos.

Ala laboof. A granjeria
 Ancl Mator Caballo Vauuo Cabrio Laurel Secu Caballo Vauuo

Suma anterior

Mora Moreno. D Manuel	-	-	-	-	-	-	-	-	-	3
Morquer Ballastero. D ^a Isabel	-	-	-	-	-	-	-	-	-	5
Ortega Gomez. D Manuel	-	-	-	-	-	-	-	2	-	-
Perea Rojas. D Manuel	-	-	-	-	-	-	-	0	-	1
Perea Rojas. D Agustin	-	-	-	-	-	-	-	-	-	2
Norman Castro. D Mariano	-	-	-	-	-	-	-	-	-	2
Rodriguez Franco. don Manuel	-	-	-	-	-	4	-	-	-	-
Ramos Nambard. D Joaquin	-	-	-	-	-	-	-	-	-	3
Rivera Montero D Francisco	-	-	-	-	-	-	-	3	-	-
Sanchez Gorrater. Matias	-	-	-	-	-	-	-	-	-	3
Sanchez Garcia. Matias	-	-	-	-	-	-	-	-	-	2
Sanchez Garcia Joaquin	-	-	-	-	-	-	-	-	-	2
Sanchez del Campo Melano D Jose	-	-	-	-	-	-	-	-	-	2
Tejera Soler. Vicente	-	-	-	-	-	-	-	-	-	13
Veja Garcia Eustaquio	-	-	-	-	-	2	-	-	-	-
Vargas Delgado Rocio	-	-	-	-	-	-	-	-	-	2
Vanoletty Soler. Manuel	-	-	-	-	-	-	-	-	-	1

Total cabera 23 - 2 14 40 7 16 67

Para que conste y acompañe al Apndice del Arribera
 miento de mil novecientos dos de la Contrib
 territorial de dho año, expedimos la presente en Andacora
 a diez de Agosto de mil novecientos uno =




El Alcalde
 Francisco Ribera

El Secretario
 Ant. Benguelue

RIQUEZA EXENTA TEMPORALMENTE

APENDICE á la segunda parte del amillaramiento de este distrito, que forma el Ayuntamiento y Junta pericial de las alteraciones que ha sufrido su riqueza para tomarlas en cuenta al practicar el repartimiento de la Contribucion territorial del próximo año económico de 1901.

Núm del amillaramiento.	Letra del pago y núm. de las fincas.	Número y nombres de los contribuyentes y causas de las alteraciones.	Calidades de los terrenos	EXTENSIÓN SUPERFICIAL			RIQUEZA IMPONIBLE POR				TOTAL.			
				Hectareas	Areas	Centiarea	Rústica.		Urbana.		Pecuaría		Colonia.	
							PTAS.	CTS.	PTAS.	CTS.	PTAS.	CTS.	PTAS.	CTS.
		<p><i>En esta parte de amillaramiento no resulta imponible ninguna finca de ninguna clase, ni para dicho año, se han acordado inclusiones.</i></p> <p><i>Aznalcázar 20 Mayo 1901.</i></p> <p><i>El Alcalde</i> <i>Francisco Piñero</i></p>												



El Sr. D. ...
Ante ...

Números de orden	CLASES DE LOS CULTIVOS	Calidades de los terrenos	EXTENSIÓN SUPERFICIAL			Líquido imponible antes de la exención. Pesetas.	IDEM por su nueva situación Pesetas.
			Hectáreas	Areas	Centiarea		

RIQUEZA URBANA					
Número de edificios	CLASES	SUPERFICIES		Líquido imponible antes de la exención. Pesetas.	IDEM por su nueva situación Pesetas.
		Areas	Centiarea		
<p><i>Ninguno en esta parte de apendice resulta riqueza Urbana de ninguna clase, ni tampoco se han acordado inclusiones.</i></p>					



Números de orden	CLASES DE LOS CULTIVOS	Calidades de los terrenos	EXTENSIÓN SUPERFICIAL			Líquido imponible antes de la exención.	IDEM por su nueva situación
			Hectáreas	Areas	Centiarea	Pesetas.	Pesetas.

RIQUEZA URBANA					
Número de edificios	CLASES	SUPERFICIES		Líquido imponible antes de la exención.	IDEM por su nueva situación
		Areas	Centiarea	Pesetas.	Pesetas.
	<p><i>Tránsito en esta parte de expediente resulta que no se han acordado inclusiones.</i></p>				



GANADERÍA

CLASES DE LOS GANADOS Y USOS Á QUE ESTÁN DESTINADOS

NÚMERO de cabezas

En esta segunda parte de apéndice no existe ganadería alguna coberta temporalmente.

RESÚMEN GENERAL

CONCEPTOS	Núm. de contribuyentes.	Núm. de fincas rústicas.	Extensión superficial de las mismas			SUPERFICIES		Número de cabezas de ganado	Clases de riqueza	Líquido imponible antes de la exención. — Pesetas.	IDEM por su nueva situación — Pesetas.
			Hectáreas	Areas	Centiárea	Areas	Centiárea				
ALTAS...									Rústica.		
									Urbana.		
									TOTAL.		
BAJAS...									Rústica		
									Urbana.		
									TOTAL.		

Aznalcazar á 2 de Mayo de 1901.

EL ALCALDE PRESIDENTE DEL AYUNTAMIENTO Y DE LA JUNTA PERICIAL,

EL SECRETARIO,



Francisco Rivera

Francisco Rivera



p. 45.

TÉRMINO MUNICIPAL DE *Aznalcázar*

AÑO DE 1902

RESUMEN de la tercera parte del apéndice al amillaramiento de este distrito en el año expresado.

IMP. SEVILLANA. FERNAN CABALLERO 3. SEVILLA.


FINCAS RÚSTICAS

Números de orden	CLASES DE LOS CULTIVOS	Calidades de los terrenos	EXTENSIÓN SUPERFICIAL			Valor capital — Pesetas.	IMPORTE de las pensiones anuales con que están gravadas las fincas. Pesetas.
			Hectáreas	Areas	Centiarea		
	<i>Un monte público nombrado Dehesa Nueva sembrada de pinos perteneciente a los propios de la villa</i>	<i>2ª</i>	<i>220</i>	<i>24</i>	<i>40</i>	—	—
	<i>Otra id nombrada Marcena destinada a pinos de igual pertenencia</i>	<i>2ª</i>	<i>499</i>	<i>37</i>	<i>90</i>	—	—
	<i>Otra id nombrada Cañada Honda de igual plantío y procedencia</i>	<i>2ª</i>	<i>356</i>	<i>12</i>	<i>60</i>	—	—
	<i>Otra id llamada Arcenitas de la misma producción</i>	<i>2ª</i>	<i>166</i>	<i>77</i>	<i>30</i>	—	—
	<i>Total</i>		<i>1242</i>	<i>54</i>	<i>20</i>	—	—



Números de orden	CLASES DE LOS CULTIVOS	Calidades de los terrenos	EXTENSIÓN SUPERFICIAL			Valor capital - Pesetas.	IMPORTE de las pensiones anuales con que están gravadas las fincas. Pesetas.
			Hectáreas	Areas	Centiárea		

FINCAS URBANAS						
Número de edificios	CLASES	Extensión superficial ^a		Valor capital Pesetas.	IMPORTE de las pensiones. Pesetas.	
		Areas	Centiárea		Pesetas.	Pesetas.
1	La Iglesia Parroquial.	-	-	-	-	-
2	Ermita de Nro padre Jesus	-	-	-	-	-
3	Ermita de la Encarnacion	-	-	-	-	-
4	Casa Rectoral	-	-	-	-	-
5	Casa Consistorial	-	-	-	-	-
6	Casa Pauerca	-	-	-	-	-
7	Plaza de Matadero publico	-	-	-	-	-
8	3 Escuela de Niños	-	-	-	-	-
9	Cementerio Municipal	-	-	-	-	-



GANADERÍA

CLASES DE LOS GANADOS Y USOS Á QUE ESTÁN DESTINADOS	NÚMERO de cabezas
Ninguno	

RESÚMEN GENERAL

CONCEPTOS	NÚMERO de propietarios	NÚMERO de fincas	extensión superficial		CLASE DE LA RIQUEZA	Valor capital Pesetas.	IMPORTE de las pensiones. Pesetas.
			Hectáreas	Centiárea			
ALTAS...					Rústica. Urbana. Pecuaria. TOTAL.		
BAJAS...					Rústica. Urbana. Pecuaria. TOTAL.		

	Rústica Pesetas.	Urbana Pesetas.	Pecuaria Pesetas.	TOTAL Pesetas.
Riqueza con que contribuye este pueblo en el ejercicio actual.				
Importan las altas de este apéndice.				
Sumas.				
Importan las bajas de este apéndice.				
Riqueza contributiva para el próximo ejercicio de 1901				



EL ALCALDE PRESIDENTE DEL AYUNTAMIENTO
Y DE LA JUNTA PERICIAL,

Francisco Rivera

á 20 de Mayo de 1901

EL SECRETARIO,

Antonio Benquerena

Provincia de Sevilla



Pueblo de Arenalcazar

Cartilla de evaluacion, o sea cuentas de productos y gastos de las tierras de regadio y secano que se conocen en el termino jurisdiccional segun sus respectivas calidades y circunstancias, comprensiva ademas de los rendimientos y utilidades de todos los ganados existentes en el mismo, y de fincas urbanas.



Rústico

Clases de cultivo a que estan destinadas	Clases	Producto		Baja		Liquido	
		Peros	Ct.	Peros	Ct.	Peros	Ct.
Hortalizas y legumbres regadio de pie	1. ^a	991	"	767	"	224	"
	2. ^a	868	50	696	50	172	"
	3. ^a	724	"	620	"	104	"
Arboles frutales	1. ^a	312	"	66	"	246	"
	2. ^a	252	"	58	"	194	"
	3. ^a	177	"	51	"	126	"
Hortaliza y legumbres reg. ^o por noria	1. ^a	991	"	853	"	138	"
	2. ^a	868	50	772	50	96	"
	3. ^a	724	"	662	"	62	"
Cereales anual	1. ^a	173	33	116	33	57	"
	2. ^a	140	08	110	08	40	"
	3. ^a	106	84	83	84	23	"
Idem año y vez	1. ^a	94	22	60	22	34	"
	2. ^a	72	35	53	35	19	"
	3. ^a	56	55	45	55	11	"
Vinas	1. ^a	164	25	80	25	84	"
	2. ^a	137	65	71	65	66	"
	3. ^a	98	50	62	50	36	"
Frutales	1. ^a	142	50	82	50	60	"
	2. ^a	117	"	74	"	43	"
	3. ^a	93	"	65	"	28	"
Olivar	1. ^a	163	54	85	54	78	"
	2. ^a	125	80	71	80	54	"
	3. ^a	88	06	58	06	30	"

Clases de Cultivos

	Clases	Producto		Bajas		Líquido	
		Pts	Cts	Cent.	Cts	Centas	Cts
Encinar	1 ^a	80	,	42	00	38	,
	2 ^a	58	75	31	75	27	,
	3 ^a	36	50	20	50	16	,
Acebuchar	1 ^a	32	,	16	,	16	,
	2 ^a	25	50	13	50	12	,
	3 ^a	19	,	11	,	8	,
Mimbral	1 ^a	140	,	14	,	126	,
	2 ^a	110	,	12	,	98	,
	3 ^a	70	,	10	,	60	,
Alameda	1 ^a	44	40	9	40	35	,
	2 ^a	33	,	9	,	24	,
	3 ^a	26	40	8	40	18	,
Monte bajo	1 ^a	5	,	1	,	4	,
	2 ^a	4	,	1	,	3	,
	3 ^a	3	,	1	,	2	,
Pastos	1 ^a	3	25	,	25	3	,
	2 ^a	1	75	,	25	1	50
	3 ^a	,	75	,	25	,	50
Terrenos de albarisma	1 ^a	5	,	,	50	4	50
	2 ^a	3	50	,	50	3	,
	3 ^a	,	75	,	50	,	25

La medida agraria que se usa en este pueblo es la fanega.


La fanega de olivar tiene sesenta pies

Urbana.



Dentro del casco de la población.

	Clases	Producto		Bajas		Líquido	
		Ptas	lit.	Ptas	lit.	Ptas	lit.
Destinadas a viviendas	1.ª	500	"	125	"	375	"
	2.ª	300	"	75	"	225	"
	3.ª	150	"	37 50		112 50	
	4.ª	80	"	20	"	60	"
	5.ª	50	"	12 50		37 50	
	6.ª	20	"	5	"	15	"
<u>Destinadas a industrias</u>							
Molinos aceiteros	1.ª	450	"	150	"	300	"
	2.ª	375	"	125	"	250	"
	3.ª	300	"	100	"	200	"
Idem Harineros	1.ª	1400	"	466 50		933 50	
	2.ª	720	"	240	"	480	"
	3.ª	360	"	120	"	240	"



Ganaderia.

	Productos		Bajas		Líquido		
	Ptas	Cts	Ptas	Cts	Ptas	Cts	
A la labor	Vacuno	451	50	426	50	25	"
	Mular	563	"	534	"	29	"
	Caballar	432	"	406	"	26	"
	Asnal	246	"	232	"	14	"
A Grangeria	Vacuno	40	"	20	"	20	"
	Caballar y yeguar	52	"	30	"	22	"
	Lanar y cabrio	6	86	5	36	1	50
	Cerda	96	"	90	"	6	"

Aznalcazar 27 de Mayo de 1884 = El Alcalde
Mariano Roman = El Secretario - Fran. Suarez.

Es Cópia

Aznalcazar a 30 de Mayo de 1901

El Alcalde,
Francisco Rivera

El Secretario,

Ante Dinguoscha

