

Provincia de Sevilla.

Villa de Aznalcázar

Año de 1955.

Apéndice al arrollamiento de la riqueza pública
por el concepto de Rústica y pecuaria, formado por la
Junta pericial para el año expresado.

Distrito Municipal de *Aznalcazar*

Primera parte



RIQUEZA CONTRIBUTIVA



APENDICE á la primera parte del amillaramiento de este distrito, que forma el Ayuntamiento y Junta pericial de las alteraciones que ha sufrido su riqueza para tomarlas en cuentas al practicar el repartimiento de la Contribución Territorial del próximo año de 1911.


| Núm. del amillaramiento | Letra del pago y núm. de las fincas | Número y nombres de los contribuyentes y causas de las alteraciones | Calidades de los terrenos | EXTENSIÓN SUPERFICIAL | | | RIQUEZA IMPONIBLE POR | | | | TOTAL | | | |
|-------------------------|-------------------------------------|--|---------------------------|-----------------------|-----------|-----------|-----------------------|------|--------|------|----------|------|---------|------|
| | | | | Hectareas | Areas | Centiarea | Rústica | | Urbana | | Pecuaría | | Colonia | |
| | | | | | | | PTAS. | CTS. | PTAS. | CTS. | PTAS. | CTS. | PTAS. | CTS. |
| | <i>Nuevo</i> | <p><i>Núm. 1</i> <i>Becerril Varques D. Antonio</i> <i>D. Andres y D. Ana.</i> <i>Alta</i> <i>Una suerte de tierra calma al sitio Cerros de Pilas pago cuarto de cabida linda a Levante con propiedades hoy de D. Jose etoual ve, Poniente y Norte con fincas de la testamentaria de D. Joaquin Garcia de las Alestas y sus con otra finca de la testamentaria de Don Antonio Becerril Rodriguez</i></p> | | <i>1</i> | <i>93</i> | <i>18</i> | | | | | | | | |

| Núm. del amillaramiento | Letra del pago y número de las fincas | Número y nombres de los contribuyentes y causas de las alteraciones | Calidades de los terrenos | EXTENSIÓN SUPERFICIAL | | | RIQUEZA IMPONIBLE POR | | | | TOTAL | | | |
|-------------------------|---------------------------------------|--|---------------------------|-----------------------|-------|-----------|-----------------------|------|--------|------|----------|------|---------|------|
| | | | | Hectareas | Áreas | Centiarea | Rústica | | Urbana | | Pecuaría | | Colonia | |
| | | | | | | | PTAS. | CTS. | PTAS. | CTS. | PTAS. | CTS. | PTAS. | CTS. |
| | | ladora" por sus con tierras de D. José Sanchez Marquer y por P. con otras de la Compañia de ferrocarriles de M. T. y A. con un liquido de Dicha finca la adquiere por compra a D. José Sanchez Marquer según escritura otorgada ante el notario D. Emilio Morales, pagó los D. P. en 8 de Noviembre de 1909 y fue inscrita en el Registro de la Propiedad en 13 del mismo mes. Es baja el n.º 26 acuerdo 19 Febrero 1910 | | anterior | | | 210 | .. | .. | .. | .. | .. | 210 | .. |
| | | | | | | | 94 | .. | .. | .. | .. | .. | 94 | .. |
| | | <u>Total riqueza rústica</u> | | | | | 304 | .. | .. | .. | .. | .. | 304 | .. |
| | | <u>Baja</u> De una suerte de tierra calma llamada Rincón de Lanceta, por las razones que se dirán en el n.º 6 de este apéndice | | | | | 93 | .. | .. | .. | .. | .. | 93 | .. |
| | | <u>Riqueza que le queda</u> | | | | | 251 | .. | .. | .. | .. | .. | 251 | .. |


| Núm. del amillaramiento | Letra del pago y núm. de las fincas | Número y nombres de los contribuyentes y causas de las alteraciones | Calidades de los terrenos | EXTENSIÓN SUPERFICIAL | | | RIQUEZA IMPONIBLE POR | | | | |
|-------------------------|-------------------------------------|--|---------------------------|-----------------------|-------|-----------|-----------------------|---------------------|-----------------------|----------------------|--------------------|
| | | | | Hectareas | Areas | Centiares | Rústica PTAS. CTS | Urbana PTAS. CTS | Pecuaría PTAS. CTS | Colonia PTAS. CTS | TOTAL PTAS. CTS |
| 1910 | | <p>Núm. 4</p> <p>Mora Moreno D. Manuel</p> <p>Riquera amillarada</p> <p>Alta</p> <p>Una suerte de tierra calma al sitio las Juuanga nombrada de los cabones de cabida de siete sept. y diez celmines equivalentes a linda por N. E. y O. con tierras de Don Antonio Jorras Fernandez y camino de Pillas y por Sur con otras de D. Pedro Perejon Rojas hoy su hijo D. Manuel Perejon Escudero.</p> <p>Dicha finca la adquiere por compra a D. Josefa Ruiz Vasquez y tiene un liquido imponible de Pagó los Derechos Reales en</p> | | 3 | 70 | 22 | 350 | | 110 | | 460 |
| | | | | | | | 250 | | | | 250 |
| | | Suma y sigue | | | | | 600 | | 110 | | 710 |



| Núm. del amillaramiento | Letra del pago y núm. de las fincas | Número y nombres de los contribuyentes y causas de las alteraciones | Calidades de los terrenos | EXTENSION SUPERFICIAL | | | RIQUEZA IMPONIBLE POR | | | | | |
|-------------------------|-------------------------------------|---|---------------------------|-----------------------|-------|---------------|-----------------------|--------|----------|---------|-------|---------------|
| | | | | Hectareas | Areas | Centiarea | Rústica | Urbana | Pecuaría | Colonia | TOTAL | |
| | | | | PTAS. | CTS. | PTAS. | CTS. | PTAS. | CTS. | PTAS. | CTS. | |
| | | anterior al sitio de Espesina, de cabida de una fanega y cinco celemines, equivalente con un líquido imponible de linda al Norte con tierras de D. José Antonio Camarero, hoy de D. José Manuel ve; por este con otras de D. Manuel Olmo; por Sur con otra del Señor Matías de las Torres y por Oeste la de los herederos de D. Manuel Rambaud, hoy de D. Manuel Delgado, pagó los Derechos Reales en 28 de Octubre de 1709, inscrita en el Registro de la Propiedad en 15 de Noviembre del mismo año, escritura otorgada ante el Notario D. Emilio Morales, es baja el n.º 18 a virtud de 30 Abril 1910 | | | | 149 35 | .. | .. | 14 .. | .. | .. | 563 35 |
| | | | | 84 | 22 | 48 50 | .. | .. | .. | .. | .. | 48 50 |
| | | <u>Total riqueza rústica y pecuaria</u> | | | | <u>597 85</u> | .. | .. | 14 .. | .. | .. | <u>611 85</u> |



| Núm. del amillamiento | Letra del pago y núm. de las fincas | Número y nombres de los contribuyentes y causas de las alteraciones | Calidades de los terrenos | EXTENSIÓN SUPERFICIAL | | | RIQUEZA IMPONIBLE POR | | | | | | | | |
|-----------------------|-------------------------------------|--|---------------------------|-----------------------|-------|-----------|-----------------------|-------|--------|-------|----------|------|----------|------|-------|
| | | | | Hectareas | Areas | Centiarea | Rústica | | Urbana | | Pecuaría | | Colonias | | |
| | | | | | | | PTAS. | CTS. | PTAS. | CTS. | PTAS. | CTS. | PTAS. | CTS. | TOTAL |
| PTAS. | CTS. | PTAS. | CTS. | PTAS. | CTS. | PTAS. | CTS. | PTAS. | CTS. | PTAS. | CTS. | | | | |
| 1909 | | Núm. 10 | | | | | | | | | | | | | |
| | | Beltrán Oropesa D. Manuel | | | | | | | | | | | | | |
| | | Riqueza rústica y pecuaría amillanada | | | | 361 | | | | 250 | | | | | 611 |
| | | <u>Baja</u> | | | | | | | | | | | | | |
| | | De cuatro vacas a la granjería por haberlas vendido en la feria de Sevilla según expediente justificativo que presenta | | | | | | | | | | | | | |
| | | Acuerdo 7 de Mayo 1910 | | | | | | | | | | | | | |
| | | Riqueza que le queda | | | | 361 | | | | 80 | | | | 80 | |
| | | Núm. 11 | | | | | | | | | | | | | |
| | | Cabello Sevilla D. Manuel | | | | | | | | | | | | | |
| | | Riqueza rústica amillanada | | | | 88 | | | | | | | | 88 | |
| | | <u>Baja</u> | | | | | | | | | | | | | |
| | | De toda su riqueza por las razones que se expresan en el n.º 1 de este apéndice. | | | | | | | | | | | | | |
| | | Queda eliminado | | | | 88 | | | | | | | | 88 | |
| | | Núm. 12 | | | | | | | | | | | | | |
| | | Cá | | | | | | | | | | | | | |



| Núm. del amillaramiento | Letra del pago y número de las fincas | Número y nombres de los contribuyentes y causas de las alteraciones | Calidades de los terrenos | EXTENSIÓN SUPERFICIAL | | | RIQUEZA IMPONIBLE POR | | | | | | | | | |
|-------------------------|---------------------------------------|--|-----------------------------|-----------------------|-------|-----------|-----------------------|------|--------|------|----------|------|---------|------|-------|------|
| | | | | Hectareas | Areas | Cen:iarea | Rústica | | Urbana | | Pecuaria | | Colonia | | TOTAL | |
| | | | | | | | PTAS. | CTS. | PTAS. | CTS. | PTAS. | CTS. | PTAS. | CTS. | PTAS. | CTS. |
| | | <u>ja</u> De una suerte de tierra calma al sitio del Cortijuelo de dos y media fanegas. Otra suerte de tierra al sitio denominado las veinte de siete fanegas. Las expresadas fincas son esta al n.º 9 Rodriquer Quintero Francisco | Riguera amillaxada | | | | 413 | .. | .. | .. | .. | .. | .. | 413 | .. | |
| | | | | 1 | 21 | 12 | 117 | .. | / | .. | .. | .. | .. | .. | 117 | .. |
| | | | | 4 | 99 | 49 | 108 | 25 | / | .. | .. | .. | .. | .. | 108 | 25 |
| | | | | | | | 187 | 75 | | | | | | | 187 | 75 |
| 1904 | | Num. 15 Fuentes Mesa José | | | | | | | | | | | | | | |
| | | <u>Baja</u> De tres marrañas que le veniam amillaxadas y que no posee por haberlas cebado y saenificado según expediente justificativo que presenta; acuerdo 28 mayo de 1910 | Riguera pecuaria amillaxada | | | | | | | | | | | | 96 | .. |
| | | | | | | | | | | | | | | | 18 | .. |
| | | | | | | | | | | | | | | | 78 | .. |
| | | | | | | | | | | | | | | | | |



Sevilla. Imp. Sevillana, San Eloy. 45

| Núm. del amillaramiento | Letra del pago y núm. de las fincas | Número y nombres de los contribuyentes y causas de las alteraciones | Calidades de los terrenos | EXTENSIÓN SUPERFICIAL | | | RIQUEZA IMPONIBLE POR | | | | | | | | |
|-------------------------|-------------------------------------|---|---------------------------------------|-----------------------|-------|-----------|-----------------------|-----|--------|-----|----------|-----|---------|-----|--------------------|
| | | | | Hectareas | Areas | Centiarea | Rústica | | Urbana | | Pecuaría | | Colonia | | TOTAL PTAS. CTS |
| | | | | | | | PTAS. | CTS | PTAS. | CTS | PTAS. | CTS | PTAS. | CTS | |
| | | <p>demanda es baja por haberla sacrificado para el con-sumo público según expediente justificativo que presenta.</p> <p>Acuerdo 30 Abril 1910</p> <p>Riquera que le queda</p> <p>Núm. 18</p> | Riquera amillanada Human las bajas | | | | 195 | | | | 197 50 | | | | 392 50 |
| | | | | | | | 195 | | | | 60 | | | | 255 |
| 1910 | | <p>Gonzalez Bernal D. José M.^o</p> <p>Riquera amillanada</p> <p>Baja</p> <p>De una suerte de tierra al sitio de Especina de una fanega y cinco cb.^{as} por venta al n.º 7 de este apéndice</p> <p>Riquera que le queda</p> <p>Núm. 19</p> | | | | | 241 | | | | 22 | | | | 263 |
| | | | | | | | | | | | | | | | 48 50 |
| | | | | | | | | | | | | | | | 214 50 |
| 1906 | | <p>Morales Navarro D. Emilia</p> <p>Riquera amillanada</p> <p>Baja</p> <p>De dos vacas a</p> | | | | | 468 | | | | 150 | | | | 618 50 |



| Núm. del amillaramiento | Letra del pago y núm. de las fincas | Número y nombres de los contribuyentes y causas de las alteraciones | Calidades de los terrenos | EXTENSIÓN SUPERFICIAL | | | RIQUEZA IMPONIBLE POR | | | | TOTAL | | | | |
|-------------------------|-------------------------------------|--|---------------------------|-----------------------|-------|-----------|-----------------------|-----|--------|-----|----------|-----|---------|-----|-------|
| | | | | Hectareas | Areas | Centiarea | Rústica | | Urbana | | Pecuaría | | Colonia | | |
| | | | | | | | PTAS. | CTS | PTAS. | CTS | PTAS. | CTS | PTAS. | CTS | PTAS. |
| | | Riquena anterior la labor Cuatro yeguas a la grangería Dos marranas a la grangería La expresada ganade- ria es baja por haberla vendido en la feria de Sevilla según expediente justificativo que presenta instruido a su instancia en 26 de Abril de 1910 Acuerdo 30 Abril | | | | 468 | 50 | | | 150 | | | | 618 | 50 |
| | | Riqueza que le queda | | | | 468 | 50 | | | | | | | 468 | 50 |
| 7577 | | Núm. 20 Montero Rambaud D. Gertrudis | | | | | | | | | | | | | |
| | | Riqueza amillareada Baja De una suerte de tie- rra calva al sitio de las Carranzas de tres fanegas | | | | | | | | | | | | 97 | |
| | | | | | | 1 | 93 | 20 | | | | | | | |


| Núm. del amillamiento | Letra del pago y núm. de las fincas | Número y nombres de los contribuyentes y causas de las alteraciones | Calidades de los terrenos | EXTENSIÓN SUPERFICIAL | | | RIQUEZA IMPONIBLE POR | | | | TOTAL | | | |
|-----------------------|-------------------------------------|---|---------------------------|-----------------------|-------|-----------|-----------------------|-----|--------|-----|----------|-----|---------|-----|
| | | | | Hectareas | Areas | Censiarea | Rústica | | Urbana | | Pecuaría | | Colonía | |
| | | | | | | | PTAS. | CTS | PTAS. | CTS | PTAS. | CTS | PTAS. | CTS |
| | | Suma anterior | | | | 6396 | 10 | | | 44 | | | 6440 | 10 |
| | | E. camino de Huevar y O. tierra junto al arroyo Alcarallón de | 2. ^a | á pastos | | 16 | 50 | | | | | | 16 | 50 |
| 2 | | Otra idem llamada Martinara ó Tinajuela de 50 fanegas, linda al N. olivares de Pully y Valadares, Sur tierras del Carrascal, E. olivar de este caudal y O. fincas de varios vecinos de Pilas. | 2. ^a | pastos | | 29 | 72 | | | | | | | |
| 3 | | Otra idem en el mismo sitio cabida 20 fanegas linda N. finca de Angel Cabrado, S. olivar de Lorentini, E. Vereda de Villamannique y O. olivar de esta testamentaria. | 2. ^a | pastos | | 11 | 89 | | | | | | | 75 |
| 4 | | Otra idem en St. Lucia ó Miraflores, conocida | 2. ^a | pastos | | | | | | | | | | 30 |
| | | Suma y sigue | | | | 6517 | 60 | | | 44 | | | 6561 | 60 |

| Núm. del amillaramiento | Letra del pago y núm. de las fincas | Número y nombres de los contribuyentes y causas de las alteraciones | Calidades de los terrenos | EXTENSIÓN SUPERFICIAL | | | RIQUEZA IMPONIBLE POR | | | | TOTAL | | | | | |
|-------------------------|-------------------------------------|--|---------------------------|-----------------------|-------|-----------|-----------------------|------|--------|------|----------|------|---------|------|-------|------|
| | | | | Hectareas | Areas | Centiarea | Rústica | | Urbana | | Pecuaría | | Colonia | | | |
| | | | | | | | PTAS. | CTS. | PTAS. | CTS. | PTAS. | CTS. | PTAS. | CTS. | PTAS. | CTS. |
| | | Suma anterior por "Calera" de 29 fanegas y tres celemines, linda N. con otra llamada Calera, S. otra de Corona do, Este hacia llamada de Miraflores y O. camino de la Cinta. — | 2. ^a | pastos | | | 6517 | 60 | | | 44 | | | 6561 | 60 | |
| | | 1 ^a Otra idem en los mismos Cerros denominada "Cascajeda de los fanegas y seis celemines, linda N. con tierra de Don Quijileno Camargo, S. camino del Vado de Pilas, Este tierra del citado Sr. Camargo y Oeste otra de la villa de Alvarer — | 2. ^a | pastos | 1 | 50 | | | 43 | 87 | | | | | 43 | 87 |
| | | 6 Otra idem en dicho pago sitio las Traviesas y el linillo de 15 fanegas linda | | | 8 | 60 | | | | | | | | | | |
| | | Suma y sigue | | | | | 6565 | 22 | | | 44 | | | 6609 | 22 | |



| Núm. del amillaramiento | Letra del pago y núm. de las fincas | Número y nombres de los contribuyentes y causas de las alteraciones | Calidades de los terrenos | EXTENSIÓN SUPERFICIAL | | | RIQUEZA IMPONIBLE POR | | | | TOTAL | | | |
|-------------------------|-------------------------------------|---|---------------------------|-----------------------|-------|-----------|-----------------------|-----|--------|-----|----------|-----|---------|-----|
| | | | | Hectareas | Areas | Centiarea | Rústica | | Urbana | | Pecuaría | | Colonía | |
| | | | | | | | PTAS. | CTS | PTAS. | CTS | PTAS. | CTS | PTAS. | CTS |
| | | Suma anterior | | | | 6565 | 22 | | | 44 | | | 6609 | 22 |
| | | Norte con haza de la En cinilla, S. Carretera de Tilas, E. tierra de Don Ignacio Colchero y Oeste tierras del Guadapal | 2. ^a | pastos | | 22 | 50 | | | | | | 22 | 50 |
| 7 | | Otra idem en los referi- dos Cerros de 26 fanegas de cabida, linda al Norte con haza de Roba ina nombrada del Heri- to, Sur la que se descri- birá a continuación, Este camino de Huevar y Oeste tierra lindante con arroyo Alcarallón | 2. ^a | pastos | 15 | 80 | | | | | | | | |
| 8 | | Otra idem en los expre- sados Cerros de 16 fan. y 6 c. ^{ts} linda N. con la finca ante- rior, Sur otras que fueron del Marqués de las Torres, Este ca- | 2. ^a | pastos | 9 | 50 | | | | | | | 39 | |
| | | Suma y sigue | | | | 6626 | 72 | | | 44 | | | 6670 | 72 |

| Núm. del amillaramiento. | Letra del pago y núm. de las fincas | Número y nombres de los contribuyentes y causas de las alteraciones | Calidades de los terrenos | EXTENSIÓN SUPERFICIAL | | | RIQUEZA IMPONIBLE POR | | | | TOTAL | | | |
|--------------------------|-------------------------------------|--|---------------------------|-----------------------|-------|-----------|-----------------------|-----|--------|-----|----------|-----|---------|-----|
| | | | | Hectareas | Areas | Centiaren | Rústica | | Urbana | | Pecuaría | | Colonia | |
| | | | | | | | PTAS. | CTS | PTAS. | CTS | PTAS. | CTS | PTAS. | CTS |
| | | Suma anterior | | | | 6626 | 72 | | | 44 | | | 6670 | 72 |
| | | lindantes con el arroyo de Cavalón 2. ^o | | pastos | | 24 | 75 | | | | | | 24 | 75 |
| 9 | | Otra idem en los citados Campos sitio Robaina de 15 fanegas, linda N. con finca de D. Felipe Valladares, Sur hacia de Encinilla, Este otra del Marqués de Villavieja y Oeste camino de Huevar. | 2. ^o | pastos | | 22 | 50 | | | | | | 22 | 50 |
| 10 | | Otra idem frago de la Cascajola de diez y ocho fanegas de Cabida, linda Norte con tierra de Robaina S. otra de Don José Camargo, Este con la de Agustín Marín y Oeste tierra de Don José Campo | 2. ^o | pastos | | 11 | 41 | 28 | | | | | 27 | |
| | | Suma y sigue | | | | 6700 | 97 | | | 44 | | | 6744 | 97 |



| Núm. del amillaramiento. | Letra del pago y núm. de las fincas | Número y nombres de los contribuyentes y causas de las alteraciones | Calidades de los terrenos | EXTENSIÓN SUPERFICIAL | | | RIQUEZA IMPONIBLE POR | | | | | | | | | |
|--------------------------|-------------------------------------|--|---------------------------|-----------------------|-------|-----------|-----------------------|-----|--------|-----|----------|-----|---------|------|-------|-----|
| | | | | Hectareas | Areas | Centiarea | Rústica | | Urbana | | Pecuaría | | Colonia | | TOTAL | |
| | | | | | | | PTAS. | CTS | PTAS. | CTS | PTAS. | CTS | PTAS. | CTS | PTAS. | CTS |
| | | Suma anterior | | | | 6700 | 97 | .. | .. | 44 | .. | .. | .. | 6744 | 97 | |
| 11 | | Otra idem en dicho sitio su cabida doce fanegas linda Norte Lohesa Robaina Sur tierra de Don José Camargo E. Chaparral de Robaina y Oeste José Camargo | 2.º | pastos | 7 | 13 | 28 | | | | | | | | | |
| | | <u>Total riqueza imponible</u> | | | | 6718 | 97 | .. | .. | 44 | .. | .. | .. | 6762 | 97 | |
| | | Num. 22. | | | | | | | | | | | | | | |
| 21 | 1910 | Monsabe Quintero D. Manuel | | | | | | | | | | | | | | |
| | | <u>Baja</u> Riqueza amillanada | | | | 4285 | 75 | .. | .. | 83 | .. | .. | .. | 4368 | 75 | |
| | | Por orden de la Atmion. de Hacienda de esta provincia fecha 1.º de Marzo de 1910 | | | | | | | | | | | | | | |
| | | <u>Riqueza que le queda</u> | | | | 1679 | 78 | .. | .. | .. | .. | .. | .. | 1679 | 78 | |
| | | <u>Alta por rectificación</u> | | | | 2605 | 97 | .. | .. | 83 | .. | .. | .. | 2688 | 97 | |
| 1 | | Una suerte de tierra al sitio Torre de Guadamar | | | | | | | | | | | | | | |
| | | <u>Suma y sigue</u> | | | | 2605 | 97 | .. | .. | 83 | .. | .. | .. | 2688 | 97 | |

| Núm. del amillaramiento. | Letra del pago y núm. de las fincas | Número y nombres de los contribuyentes y causas de las alteraciones | Calidades de los terrenos | EXTENSIÓN SUPERFICIAL | | | RIQUEZA IMPONIBLE POR | | | | | | | | | |
|--------------------------|-------------------------------------|---|---------------------------|-----------------------|-------|-----------|-----------------------|------|--------|------|----------|------|---------|------|-------|------|
| | | | | Hectareas | Areas | Centiarea | Rústica | | Urbana | | Pecuaría | | Colonia | | TOTAL | |
| | | | | | | | PTAS. | CTS. | PTAS. | CTS. | PTAS. | CTS. | PTAS. | CTS. | PTAS. | CTS. |
| | | Suma anterior | | | | 2852 | 97 | | | 83 | | | | 2935 | 97 | |
| | | Cruce de la Carrera, Sur Olivar de Don José Camar go Este otro de Don Ramón Aldoromo y Oeste camino que va a la Iglesia | | | | | | | | | | | | | | |
| | | Tres fanegas de olivar | 2. ^o | | | | | | | | | | | | | |
| | | T los iden de tierra | 2. ^o | | | | | | | | | | | 128 | | |
| | 4 | Una suente de olivar en el mudo con 240 pies de olivo cabida tres fanegas linda Norte con la muralla, Sur cercado de Valladares, Este ca lle Baños y Oeste huerta de Manuel Tranda de | | | | 1 | 90 | 23 | | | | | | | | |
| | | Un cercado de tierra a la salida calle Marisma cabida tres fanegas, linda Norte tierra de los here deros de Francisco Cabello | 3. ^o | | | | | | | | | | | 90 | | |
| | | Suma y sigue | | | | | | | | | | | | 3070 | 97 | |
| | | | | | | | | | | | | | | 83 | | |
| | | | | | | | | | | | | | | 3153 | 97 | |

| Núm. del amillaramiento. | Letra del pago y núm. de las fincas | Número y nombres de los contribuyentes y causas de las alteraciones | Calidades de los terrenos | EXTENSION SUPERFICIAL | | | RIQUEZA IMPONIBLE POR | | | | TOTAL | | | | |
|--------------------------|-------------------------------------|--|---------------------------|-----------------------|-------|------------|-----------------------|-----|--------|-----|----------|-----|---------|------|-------|
| | | | | Hectareas | Areas | Centiareas | Rústica | | Urbana | | Pecuaría | | Colonia | | |
| | | | | | | | PTAS. | CTS | PTAS. | CTS | PTAS. | CTS | PTAS. | CTS | PTAS. |
| | | Suma anterior | | | | 3070 | 97 | .. | .. | 83 | .. | .. | .. | 3153 | 97 |
| | | Sur olivar de Francisco Perer Sanchez, Este camino de Torre y Oeste camino de la Navina de | 2. ^a | | | 97 | .. | .. | .. | .. | .. | .. | .. | 97 | .. |
| 6 | | Una suerte de tierra en Lerezuela de cuatro pef lindas Norte y Sur olivares de este caudal, Este otros de Juan M. Ramos, Santiago Carraballo y otros y Oeste tierra de Jose Ramos y olivares de esta testamentaria | 2. ^a | 2 | 60 | .. | .. | .. | .. | .. | .. | .. | .. | 76 | .. |
| 7 | | Una suerte de olivar en Pago las Viejas, tres fanegas y tres celemines, linda Norte olivar de Don Jose Antonio Camargo, Sur y Este con el mismo y Oeste con finca de la Hermandad del Santisimo | 3. ^a | 1 | 90 | 23 | .. | .. | .. | .. | .. | .. | .. | 97 | 90 |
| | | Suma y sigue | | | | 3301 | 47 | .. | .. | 83 | .. | .. | .. | 3384 | 47 |



| Núm. del amillaramiento. | Letra del pago y núm. de las fincas | Número y nombres de los contribuyentes y causas de las alteraciones | Calidades de los terrenos | EXTENSIÓN SUPERFICIAL | | | RIQUEZA IMPONIBLE POR | | | | TOTAL | | | | |
|--------------------------|-------------------------------------|--|---------------------------|-----------------------|-------|-----------|-----------------------|------|--------|------|----------|------|---------|------|-------|
| | | | | Hectareas | Areas | Centiarea | Rústica | | Urbana | | Pecuaría | | Colonia | | |
| | | | | | | | PTAS. | CTS. | PTAS. | CTS. | PTAS. | CTS. | PTAS. | CTS. | PTAS. |
| | | Suma anterior | | | | 3301 | 47 | | | 83 | | | | 3384 | 47 |
| 8 | | Otra suerte de olivar en Pago las Huertas dos fanegas seis celemines, linda Norte androna de la huerta Sur y Este con dicha huerta y Oeste camino de Torre de | 3. ^a | 1 | 48 | 60 | | | | | | | | | |
| 9 | | Una suerte de tierra al sitio cercado de la calle Nueva, linda Norte camino de Coria, Sur estaca da de la testamentaria de Don José Hermoso, Este olivar de la testamentaria de Don Ramón Alderomo y Oeste camino que pasa detrás del pueblo, cabida una fanega y dos celemines de segunda año y ver | | | | | | | | | | | | | |
| | | Total riqueza | | | | 69 | 28 | 22 | 16 | | | | | 22 | 16 |
| | | | | | | | | 3398 | 63 | | | 83 | | 3481 | 63 |

| Núm. del amillaramiento. | Letra del pago y núm. de las fincas | Número y nombres de los contribuyentes y causas de las alteraciones | Calidades de los terrenos | EXTENSIÓN SUPERFICIAL | | | RIQUEZA IMPONIBLE POR | | | | TOTAL |
|--------------------------|-------------------------------------|---|---------------------------|-----------------------|-------|-----------|-----------------------|-----------|-----------|-----------|-------|
| | | | | Hectareas | Areas | Centiarea | Rústica | Urbana | Pecuaría | Colonia | |
| | | | | | | | PTAS. CTS | PTAS. CTS | PTAS. CTS | PTAS. CTS | |
| 1908 | | Núm. 23 Ramón Perea D. Manuel Riquera amillarada <u>Baja</u> De tres vacas a la granja que le resultan amillaradas y que no posee según expediente justificativo que presenta. Acuerdo 28 Mayo 1910 Queda eliminado | | | | | | | 60 | | 60 |
| | | | | | | | | | 60 | | 60 |
| | | | | | | | | | | | |
| 16 53 | | Núm. 24 Rodríguez Morales D. Pedro Riquera amillarada <u>Baja</u> De una fuente de tierra calma al sitio de Juranga nombrada de los Cebreros de siete fanegas y diez celemines es alta el no. 4 de este apéndice Queda eliminado | | | | | | | | | |
| | | | | | | | | | | | |
| | | | | | | | | | | | |
| | | | | 3 | 70 | 22 | 250 | | | | 250 |
| | | | | | | | | | | | |

250 00
40 25 75
50 00

| Núm. del amillaramiento. | Letra del pago y núm. de las fincas | Número y nombres de los contribuyentes y causas de las alteraciones | Calidades de los terrenos | EXTENSIÓN SUPERFICIAL | | | RIQUEZA IMPONIBLE POR | | | | TOTAL | | | | | |
|--------------------------|-------------------------------------|---|---------------------------|-----------------------|-------|-----------|-----------------------|-----|--------|-----|----------|-----|---------|-----|-------|-----|
| | | | | Hectareas | Areas | Centiarea | Rústica | | Urbana | | Pecuaría | | Colonia | | | |
| | | | | | | | PTAS. | CTS | PTAS. | CTS | PTAS. | CTS | PTAS. | CTS | PTAS. | CTS |
| 1910 | | Núm. 25 Rosa Manuel Don Antonio Riquera amillarada Baja De una suerte de tierra denominada "La cloveña" en los Labrados su cabida dos y media fanegas, es alta el n.º 1 de este apéndice Riquera que le queda | | 1 | 60 | 80 | 90 | 67 | | | | | 90 | 67 | 480 | |
| 92-93 | | Núm. 26 Sanchez Marquer D. José Riquera amillarada Baja De una suerte de tierra calma al sitio de Valle hermoso de cabida de cuatro fanegas por venta al n.º 3 Espejo Camargo D.º Enriqueta a quien es alta Riquera que le queda | | 2 | 37 | 80 | 94 | | | 14 | | | 94 | | 145 | 249 |

| Núm. del amillaramiento. | Letra del pago y núm. de las fincas | Número y nombres de los contribuyentes y causas de las alteraciones | Calidades de los terrenos | EXTENSIÓN SUPERFICIAL | | | RIQUEZA IMPONIBLE POR | | | | TOTAL | | | |
|--------------------------|-------------------------------------|--|---------------------------|-----------------------|-------|-----------|-----------------------|------|--------|------|----------|------|---------|------|
| | | | | Hectareas | Areas | Centiarea | Rústica | | Urbana | | Pecuaría | | Colonia | |
| | | | | | | | PTAS. | CTS. | PTAS. | CTS. | PTAS. | CTS. | PTAS. | CTS. |
| | | quera amillurada | | | | 300 | | | | 182 | | | 482 | 4 |
| | | Baja | | | | | | | | 120 | | | 120 | 4 |
| | | Riquera que le queda | | | | 300 | | | | 62 | | | 362 | |
| | | La expresada ganadería es baja por venta en la feria de Santiponce según expediente justificativo que presenta Acuerdo 7 Mayo 1910 | | | | | | | | | | | | |

Provincia de Sevilla

Ayuntamiento de Aznalcázar

Año de 1911

Relación nominal de altas y bajas ocurridas por los conceptos de la riqueza rústica y pecuaria, con expresión del número de los individuos y cantidad que se les contribuye y baja en este apéndice al amillaramiento para 1911

| N.º de orden | Apellidos y Nombres de los Contribuyentes | Riqueza por que vienen contribuyendo | | Importe de las Altas | | Importe de las Bajas | | Líquido a contribuir en el año 1911 | |
|--------------|---|--------------------------------------|-------------|----------------------|-------------|----------------------|-------------|-------------------------------------|-------------|
| | | Rústica | Pecuaria | Rústica | Pecuaria | Rústica | Pecuaria | Rústica | Pecuaria |
| | | Pesetas Ct. | Pesetas Ct. | Pesetas Ct. | Pesetas Ct. | Pesetas Ct. | Pesetas Ct. | Pesetas Ct. | Pesetas Ct. |
| 1 | Becerril Vazquez D. Ant. D. Andro y Ana | " | " | 88. | " | " | " | 88. | " |
| 2 | Beltran Stopesa D. Manuel | 361. | 250. | " | " | " | 80. | 361. | 170. |
| 3 | Cabello Sevilla, D. Manuel | 88. | " | " | " | 88. | " | " | " |
| 4 | Caceres Moreno, D. Trinidad | 516. | " | " | " | 293.64 | " | 222.36 | " |
| 5 | Cabello Gomez, Don Juan | 260.67 | 22. | " | " | " | 22. | 260.67 | " |
| 6 | Campes, Don Manuel | 413. | " | " | " | 225.25 | " | 187.75 | " |
| 7 | Diaz Espinosa D. Cristobal | 552. | " | 293.64 | " | " | " | 845.64 | " |
| 8 | España Carrasco, D. Enriqueta | 210. | " | 94. | " | 53. | " | 251. | " |
| 9 | Fernandez Mesa D. José | " | 96. | " | " | " | 18. | " | 78. |
| 10 | García Ramo D. Joaquín | " | 40. | " | " | " | 40. | " | " |
| 11 | Gomez Garrido, D. Diego | 195. | 197.50 | " | " | " | 137.50 | 195. | 60. |
| 12 | Gonzalez Bernal, D. Félix | 241. | 22. | " | " | 48.50 | " | 192.50 | 22. |
| 13 | Morales Navarro D. Cecilia | 468.50 | 150. | " | " | " | 150. | 468.50 | " |
| | Suma | 3305.17 | 777.50 | 475.64 | " | 708.39 | 447.50 | 3072.42 | 320. |

| N.º de orden | Apellidos y Nombres de los Contribuyentes anterior | Riquera por que vienen contribuyendo | | Importe de las Altas | | | | Importe de las Bajas | | | | Liquido a concluir el año 18 | |
|--------------|--|--------------------------------------|---------|----------------------|------|---------|---------|----------------------|----------|---------|------|------------------------------|------|
| | | Rústica | | Rústica | | Rústica | | Rústica | | Rústica | | Rústica | |
| | | Pesetas | Cts. | Pesetas | Cts. | Pesetas | Cts. | Pesetas | Cts. | Pesetas | Cts. | Pesetas | Cts. |
| | | 3305.17 | 777.50 | 475.64 | " | " | 708.39 | 447.50 | 3072.42 | 330. | | | |
| 14 | Mora Moreno, D. Manuel | 350. | " | 110. | " | 250. | " | " | " | 600. | " | 110. | |
| 15 | Montin Delgado, D. Pedro | " | " | " | " | 90.67 | " | " | " | 90.67 | " | " | |
| 16 | Montero Adambaud, D.ª Gertrudis | 97. | " | " | " | " | " | 48.50 | " | 48.50 | " | " | |
| 17 | Monsalve Quintero, D. José M.ª | 8763.85 | 44. | " | " | 322.87 | " | " | 2367.75 | " | " | 44. | |
| 18 | Monsalve Quintero, D. Manuel | 4285.75 | 83. | " | " | 792.66 | " | " | 1679.78 | " | " | 83. | |
| 19 | Perea Marguer, D. José | " | " | 20. | " | 53. | " | " | " | 53. | " | 20. | |
| 20 | Perea Ballesteros, D. Eusebio | 549.35 | 14. | " | " | 48.50 | " | " | " | 597.85 | 14. | " | |
| 21 | Rambaud Perea, D. Manuel | " | " | 60. | " | " | " | " | 60. | " | " | " | |
| 22 | Rebollar Montero, D.ª Juana | " | " | " | " | 48.50 | " | " | " | 48.50 | " | " | |
| 23 | Rodriguez Morales, D. Pedro | 250. | " | " | " | " | " | " | 250. | " | " | " | |
| 24 | Rodriguez Quintero, D. Francisco | 413. | " | " | " | 225.25 | " | " | " | 638.25 | " | " | |
| 25 | Rota Manuel, D. Antonio | 570.67 | " | " | " | " | " | 90.67 | " | 480. | " | " | |
| 26 | Sanchez Marguer, D. José | 235. | " | 14. | " | " | " | 94. | " | 141. | " | 14. | |
| 27 | Sanchez y Sanchez, D. Francisco | 82.50 | 80. | " | " | " | " | " | 80. | 82.50 | " | " | |
| 28 | Sanchez Garcia, D. Joaquin | 300. | " | 182. | " | " | " | " | 120. | 300. | " | 62. | |
| | <u>Totales.</u> | 19202.29 | 1384.50 | 2307.09 | " | " | 5239.09 | 707.50 | 16270.29 | 677. | | | |

Provincia de Sevilla.

Pueblo de Aznalcázar.

Resumen de la riqueza rústica y pecuaria existente en este término municipal.



| | Rústica | | Pecuaria | | Total. | |
|--------------------------------|---------|-----|----------|-----|--------|-----|
| | Peset. | Ct. | Peset. | Ct. | Peset. | Ct. |
| Riqueza del distrito en 1.950. | 234548 | 61 | 10804 | 50 | 245353 | 11 |
| Altas para 1.955. | 2307 | 09 | .. | .. | 2307 | 09 |
| Sumas. | 236855 | 70 | 10804 | 50 | 247660 | 20 |
| Bajas. | 5239 | 09 | 707 | 50 | 5946 | 59 |
| Queda para 1.955. | 231616 | 61 | 10097 | .. | 241713 | 61 |

Aznalcázar 30 de Mayo de 1.950.

El Alcalde

Don M. Gomez

El Secretario.

Antonio de Mier



Término Municipal de *Aznalcázar*

Año de 1901

Resumen de la PRIMERA PARTE del apéndice al amillaramiento de este distrito en el año expresado

Sevilla.—Imp. Sevillana. San Eloy, 45.

RIQUEZA RÚSTICA

| Números de orden | CLASES DE LOS CULTIVOS | Calidades de los terrenos | EXTENSIÓN SUPERFICIAL | | | LÍQUIDO imponible — Pesetas |
|------------------|---|---------------------------|-----------------------|-----------|-----------|-----------------------------------|
| | | | Hectareas | Areas | Centiarea | |
| 1 | Tierra calma | | 1 | 93 | 18 | 88 .. |
| 2 | Idem idem | | 7 | 72 | 20 | 293 64 |
| 3 | Idem idem | | 2 | 97 | 80 | 94 .. |
| 4 | Idem idem | | 3 | 70 | 22 | 250 .. |
| 5 | Idem idem | | 1 | 60 | 90 | 90 67 |
| 6 | Idem idem | | 2 | 97 | 20 | 93 .. |
| 7 | Idem idem | | .. | 84 | 22 | 48 50 |
| 8 | Idem idem | | 1 | 93 | 20 | 48 50 |
| 9 | Idem idem | | 6 | 20 | 61 | 225 25 |
| 21 | Tierras a pastos | 2.ª | 130 | 69 | 06 | 322 87 |
| 22 | Tierras a cereales y olivar | 2.ª y 3.ª | 21 | 46 | 16 | 792 66 |
| | <u>Total Altas</u> | | <u>181</u> | <u>44</u> | <u>75</u> | <u>2307 09</u> |
| | <u>Bajas</u> | | | | | |
| 1 | Tierra calma | | 2 | 97 | 20 | 99 .. |
| 11 | Idem idem | | 1 | 93 | 18 | 88 .. |
| 12 | Idem idem | | 7 | 72 | 20 | 293 64 |
| 14 | Idem idem | | 6 | 20 | 61 | 225 25 |
| 18 | Idem idem | | .. | 84 | 22 | 48 50 |
| 20 | Idem idem | | 1 | 93 | 20 | 48 50 |
| 21 | A cereales por rectificación | | 130 | 69 | 06 | 2367 75 |
| 22 | A huerta, olivar y cereales por rectificación | | 21 | 46 | 16 | 1679 78 |
| 24 | Tierra calma | | 3 | 70 | 22 | 250 .. |
| 25 | Idem idem | | 1 | 60 | 90 | 90 67 |
| 26 | Idem idem | | 2 | 97 | 80 | 94 .. |
| | <u>Total Bajas</u> | | <u>181</u> | <u>44</u> | <u>75</u> | <u>5239 09</u> |



RIQUEZA URBANA

Número de edificios

CLASES


SUPERFICIES

LÍQUIDO imponible

Areas

Centiarea

— Pesetas



GANADERÍA

| USOS Á QUE ESTÁN DESTINADOS LOS GANADOS | CLASES DE LOS MISMOS | Número de cabezas | Líquido imponible — Pesetas |
|---|----------------------|-------------------|-----------------------------------|
| <i>A granjería</i> | <i>Vacuno</i> | <i>19</i> | <i>380</i> .. |
| <i>A la labor</i> | " | <i>2</i> | <i>50</i> .. |
| <i>A granjería</i> | <i>Seguor</i> | <i>6</i> | <i>132</i> .. |
| <i>A Idem</i> | <i>Cerda</i> | <i>6</i> | <i>66</i> .. |
| <i>A Idem</i> | <i>Cabrío</i> | <i>25</i> | <i>37</i> 50 |
| <i>A la labor</i> | <i>Asnal</i> | <i>3</i> | <i>42</i> .. |
| <i>Total</i> | | <i>61</i> | <i>707</i> 50 |

RESÚMEN GENERAL

| CONCEPTOS | Núm. de contribuyentes | Núm. de fincas rústicas | EXTENSIÓN SUPERFICIAL DE LAS MISMAS | | | Núm. de edificios | SUPERFICIES | | Número de cabezas de ganado | Clases de riqueza | LÍQUIDO imponible — Pesetas |
|------------|------------------------|-------------------------|-------------------------------------|-------|-----------|-------------------|-------------|-----------|-----------------------------|-------------------|-----------------------------------|
| | | | Heclareas | Areas | Centiarea | | Areas | Centiarea | | | |
| ALTAS..... | 11 | 27 | 181 | 44 | 75 | .. | .. | .. | .. | Rústica.. | 2307 09 |
| | | | | | | | | | | Urbana.. | .. |
| | | | | | | | | | | Pecuaría | .. |
| | | | | | | | | | | TOTAL. | 2307 09 |
| BAJAS..... | 6 | .. | .. | .. | .. | .. | .. | .. | 61 | Rústica... | 5239 09 |
| | | | | | | | | | | Urbana... | .. |
| | | | | | | | | | | Pecuaría | 707 50 |
| | | | | | | | | | | TOTAL. | 5946 59 |

Arualcaran a 20 de Mayo — de 1900

El Alcalde Presidente del Ayuntamiento
y de la Junta pericial,

Tomás M. Gómez

El Secretario,


Antonio de Mer



GANADERÍA

CLASES DE LOS GANADOS Y USOS Á QUE ESTÁN DESTINADOS

NÚMERO
de cabezas

| | |
|--|--|
|  | |
|--|--|

RESÚMEN GENERAL

| CONCEPTOS | Núm. de con- tribuyentes | Núm. de fin- cas rústicas | EXTENSIÓN SUPERFICIAL DE LAS MISMAS | | | Núm. de fin- cas urbanas | SUPERFICIES | | Número de cabezas de ganado | Clases de riqueza | LÍQUIDO imponible antes de la exención — Pesetas | IDEM por su nueva situación — Pesetas |
|------------|-----------------------------|------------------------------|--|-------|-----------|-----------------------------|-------------|-----------|---|-------------------------|---|---|
| | | | Hectareas | Areas | Centiarea | | Areas | Centiarea | | | | |
| ALTAS..... | | | | | | | | | | Rústica.. | | |
| | | | | | | | | | | Urbana.. | | |
| | | | | | | | | | | TOTAL. | | |
| BAJAS..... | | | | | | | | | | Rústica.. | | |
| | | | | | | | | | | Urbana.. | | |
| | | | | | | | | | | TOTAL. | | |



Sanlúcar de Barrameda

á 30 de Mayo

de 1900

El Alcalde Presidente del Ayuntamiento
y de la Junta pericial,

Don Juan...

El Secretario,

Antonio de Mer...

[Signature]

Distrito Municipal de Amakázar



Tercera parte




RIQUEZA EXENTA PERPETUAMENTE

APENDICE á la tercera parte del amillaramiento de este distrito, que forma el Ayuntamiento y Junta pericial de las alteraciones que ha sufrido su riqueza para tomarlas en cuentas al practicar el repartimiento de la Contribución Territorial del próximo año de 1911.

Sevilla.—Imp. Sevillana, San Eloy, 45.

| Núm. del amillaramiento | Letra del pago y núm. de las fincas | Número y nombres de los contribuyentes y causas de las alteraciones | Calidades de los terrenos | EXTENSIÓN SUPERFICIAL | | | RIQUEZA IMPONIBLE POR | | | | TOTAL | | | | | | | | | | | | | |
|-------------------------|-------------------------------------|---|---------------------------|-----------------------|-------|-----------|-----------------------|-----|--------|-----|-------|----------|-----|---------|-----|--|--|--|--|--|--|-------|-------|----|
| | | | | Hectareas | Areas | Centiarea | Rústica | | Urbana | | | Pecuaría | | Colonia | | | | | | | | | | |
| | | | | | | | PTAS. | CTS | PTAS. | CTS | | PTAS. | CTS | PTAS. | CTS | | | | | | | | | |
| | | <u>Bienes de Propios</u> | | | | | | | | | | | | | | | | | | | | | | |
| | 2.º 3.º y 6.º | Una finca llamada "Dehesa Nueva" situada en los pagos 2.º 3.º y 6.º linca al N. con la de Marlos, S. fincas del Marqués de Casarriera, Este Dehesa "Trescientas y Ocho Cortijo de Torres de | 1.º 2.º y 3.º | 240 | 17 | 49 | 10167 | 50 | | | | | | | | | | | | | | 10167 | 50 | |
| | Pago 6.º | Otra llamada "Charernas" N. Cañada Honda S. Cortijo de los Molinos Este La Piesca y Oeste | | | | | | | | | | | | | | | | | | | | | | |
| | | Suma y sigue | | | | | 10167 | 50 | | | | | | | | | | | | | | | 10167 | 50 |

| Núm. del amillaramiento | Letra del pago y núm. de las fincas | Número y nombres de los contribuyentes y causas de las alteraciones | Calidades de los terrenos | EXTENSIÓN SUPERFICIAL | | | RIQUEZA IMPONIBLE POR | | | | | | | | | |
|-------------------------|-------------------------------------|--|---------------------------|-----------------------|-------|-----------|-----------------------|------|--------|------|----------|------|---------|------|-------|------|
| | | | | Hectareas | Areas | Centiarea | Rústica | | Urbana | | Pecuaría | | Colonia | | TOTAL | |
| | | | | | | | PTAS. | CTS. | PTAS. | CTS. | PTAS. | CTS. | PTAS. | CTS. | PTAS. | CTS. |
| | | con Dehesa de Aljibar y Crecientas, cabida | | anterior | | | 10167 | 50 | | | | | | | 10167 | 50 |
| | | de cien y cincuenta fanegas | 1.º 2.º 3.º | 482 | 92 | 50 | 20758 | 50 | | | | | | | 20758 | 50 |
| | Lago 6.º | Otra idem conocida por "Cañada Honda," linda N. Monte del Rey y S. Charenas y Cerros de la Biesa, E. El Juncal y Oeste Crecientas, cabida 597 fanegas de | 1.º 2.º 3.º | 384 | 40 | 83 | 15353 | 50 | | | | | | | 15353 | 50 |
| | Idem 6.º | Otra idem idem Crecientas, linda N. con el Colmenar, S. con Charenas, E. Cañada Honda, Oeste Dehesa Nueva, su cabida 280 fanegas de | 1.º 2.º 3.º | 180 | 29 | 20 | 5696 | | | | | | | | 5696 | |
| | | Por hallarse comprendidos en el Catalogo de Montes publicos exceptuados de la venta, según acuerdo de la Delegación de Hacienda fecha nueve | | Suma | | | 51975 | 50 | | | | | | | 51975 | 50 |



GANADERÍA

| CLASES DE LOS GANADOS Y USOS Á QUE ESTÁN DESTINADOS | Número de cabezas |
|---|-------------------|
| <div style="border-bottom: 1px solid black; width: 80%; margin-left: 10px; margin-bottom: 10px;"></div> <div style="border-bottom: 1px solid black; width: 80%; margin-left: 10px; margin-bottom: 10px;"></div> <div style="border-bottom: 1px solid black; width: 80%; margin-left: 10px; margin-bottom: 10px;"></div> <div style="border-bottom: 1px solid black; width: 80%; margin-left: 10px; margin-bottom: 10px;"></div> <div style="border-bottom: 1px solid black; width: 80%; margin-left: 10px; margin-bottom: 10px;"></div> <div style="border-bottom: 1px solid black; width: 80%; margin-left: 10px; margin-bottom: 10px;"></div> <div style="border-bottom: 1px solid black; width: 80%; margin-left: 10px; margin-bottom: 10px;"></div> <div style="border-bottom: 1px solid black; width: 80%; margin-left: 10px; margin-bottom: 10px;"></div> <div style="border-bottom: 1px solid black; width: 80%; margin-left: 10px; margin-bottom: 10px;"></div> <div style="border-bottom: 1px solid black; width: 80%; margin-left: 10px; margin-bottom: 10px;"></div> <div style="border-bottom: 1px solid black; width: 80%; margin-left: 10px; margin-bottom: 10px;"></div> | |

RESÚMEN GENERAL

| CONCEPTOS | NÚMERO de propietarios | NÚMERO de fincas | EXTENSIÓN SUPERFICIAL | | CLASE DE LA RIQUEZA | Valor capital | | IMPORTE de las pensiones | |
|-------------|------------------------|------------------|-----------------------|-----------|---------------------|---------------|--|--------------------------|--|
| | | | Hectareas | Centiarea | | Pesetas | | Pesetas | |
| ALTAS.....) | | | | | Rústica. | | | | |
| | | | | | Urbana. | | | | |
| | | | | | Pecuaría. | | | | |
| | | | | | TOTAL. | | | | |
| BAJAS.....) | | | | | Rústica. | | | | |
| | | | | | Urbana. | | | | |
| | | | | | Pecuaría. | | | | |
| | | | | | TOTAL. | | | | |

| DEMOSTRACIÓN | Rústica | Urbana | Pecuaría | TOTAL |
|---|--------------|--------------|--------------|--------------|
| | = Pesetas | = Pesetas | = Pesetas | = Pesetas |
| Riqueza con que contribuye este pueblo en el ejercicio actual. | 234548 61 | 25567 82 | 10804 50 | 270920 93 |
| Importan las altas de este apéndice. | 230709 | 337 50 | | 2644 89 |
| Sumas. | 236855 70 | 25905 32 | 10804 50 | 273965 52 |
| Importan las bajas de este apéndice. | 523909 | 337 50 | 707 50 | 6284 09 |
| Riqueza contributiva para el próximo año de 1901. | 231616 61 | 25567 82 | 10097 .. | 267281 43 |

Aznalcázar a 30 de Mayo — de 1900.


El Alcalde Presidente del Ayuntamiento y de la Junta pericial,

El Secretario,

Don Antonio...

Antonio de Siles

FINCAS URBANAS

| Número de edificios | CLASES | SUPERFICIES | | Valor capital | IMPORTE de las pensiones |
|---------------------|---|-------------|-----------|---------------|--------------------------|
| | | Areas | Centiarea | — Pesetas | — Pesetas |
| |  | | | | |

Provincia de *Sevilla*

Pueblo de *Aznalcazar*

Aznalcazar

NUM. _____

CARTILLA de evaluación, ó sea cuentas de gastos y productos de las tierras de regadío y secano que se conocen en el término jurisdiccional de dicho pueblo, según sus respectivas calidades y cultivos, comprensiva además de los rendimientos y utilidades de todos los ganados existentes en el mismo.

Sevilla.— Imp. Sevillana, San Eloy. 45.

RÚSTICO

| CLASES de cultivos á que están destinadas las tierras | Calidad de las mismas | PRODUCTO TOTAL | | BAJAS POR GASTOS | | PRODUCTO LÍQUIDO | |
|--|-----------------------|----------------|------|------------------|------|------------------|------|
| | | Pesetas. | Cts. | Pesetas. | Cts. | Pesetas. | Cts. |
| | 1 ^a | 991. | " | 767. | " | 224. | " |
| <i>Hortaliza y legumbre, regadío de pie</i> | 2 ^a | 868. | 50 | 696. | 50 | 172. | " |
| | 3 ^a | 724. | " | 620. | " | 104. | " |
| <i>Arboles frutales</i> | 1 ^a | 312. | " | 66. | " | 246. | " |
| | 2 ^a | 252. | " | 58. | " | 194. | " |
| | 3 ^a | 177. | " | 51. | " | 126. | " |
| <i>Hortaliza y legumbre, regadío por rorria</i> | 1 ^a | 991. | " | 853. | " | 138. | " |
| | 2 ^a | 868. | 50 | 772. | 50 | 96. | " |
| | 3 ^a | 724. | " | 662. | " | 62. | " |
| <i>Cereales Arruales</i> | 1 ^a | 173. | 33 | 116. | 33 | 57. | " |
| | 2 ^a | 140. | 08 | 100. | 08 | 40. | " |
| | 3 ^a | 106. | 84 | 83. | 84 | 23. | " |
| <i>Idem Año y vez</i> | 1 ^a | 94. | 22 | 60. | 22 | 34. | " |
| | 2 ^a | 72. | 35 | 53. | 35 | 19. | " |
| | 3 ^a | 56. | 55 | 45. | 55 | 11. | " |
| <i>Viveras</i> | 1 ^a | 164. | 25 | 80. | 25 | 84. | " |
| | 2 ^a | 137. | 65 | 71. | 65 | 66. | " |
| | 3 ^a | 98. | 50 | 62. | 50 | 36. | " |
| <i>Frutales</i> | 1 ^a | 142. | 50 | 82. | 50 | 60. | " |
| | 2 ^a | 117. | " | 74. | " | 43. | " |
| | 3 ^a | 93. | " | 65. | " | 28. | " |

| CLASES de cultivos á que están destinadas las tierras | Calidad de las mismas | PRODUCTO TOTAL | | BAJAS POR GASTOS | | PRODUCTO LÍQUIDO | |
|--|--------------------------|-------------------|------|---------------------|------|---------------------|------|
| | | — | | — | | — | |
| | | Pesetas. | Cts. | Pesetas. | Cts. | Pesetas. | Cts. |
| Olivar | 1 ^a | 163.54 | | 85.54 | | 78. | 00 |
| | 2 ^a | 125.80 | | 71.80 | | 54. | 00 |
| | 3 ^a | 88.06 | | 58.06 | | 30. | 00 |
| Cercinar | 1 ^a | 80. | 00 | 42. | 00 | 38. | 00 |
| | 2 ^a | 58.75 | | 31.75 | | 27. | 00 |
| | 3 ^a | 36.50 | | 20.50 | | 16. | 00 |
| Acebuchar | 1 ^a | 32. | 00 | 16. | 00 | 16. | 00 |
| | 2 ^a | 25.50 | | 13.50 | | 12. | 00 |
| | 3 ^a | 19. | 00 | 11. | 00 | 8. | 00 |
| Mimbral | 1 ^a | 140. | 00 | 14. | 00 | 126. | 00 |
| | 2 ^a | 110. | 00 | 12. | 00 | 98. | 00 |
| | 3 ^a | 70. | 00 | 10. | 00 | 60. | 00 |
| Alameda | 1 ^a | 44.40 | | 9.40 | | 35. | 00 |
| | 2 ^a | 33. | 00 | 9. | 00 | 24. | 00 |
| | 3 ^a | 26.40 | | 8.40 | | 18. | 00 |
| Monte bajo | 1 ^a | 5. | 00 | 1. | 00 | 4. | 00 |
| | 2 ^a | 4. | 00 | 1. | 00 | 3. | 00 |
| | 3 ^a | 3. | 00 | 1. | 00 | 2. | 00 |
| Pastos | 1 ^a | 3.25 | | 00 | 25 | 3. | 00 |
| | 2 ^a | 1.75 | | 00 | 25 | 1.50 | |
| | 3 ^a | 00 | 75 | 00 | 25 | 00 | 50 |
| Pinar | 1 ^a | 72.75 | | 28.75 | | 44. | 00 |
| | 2 ^a | 59.85 | | 25.85 | | 34. | 00 |
| | 3 ^a | 49.25 | | 23.25 | | 26. | 00 |
| Cercos y marismas | 1 ^a | 5. | 00 | 00 | 50 | 4.50 | |
| | 2 ^a | 3.50 | | 00 | 50 | 3. | 00 |
| | 3 ^a | 00 | 75 | 00 | 50 | 00 | 25 |

La medida agraria que se usa en este pueblo es la fanega de varas cuadradas
 Para los olivares que constan de sesenta piés la id de varas cuadradas
 Para las viñas que constan de cepas la de varas cuadradas
 Para

GANADERÍA

| CLASE del ganado | | PRODUCTO TOTAL | | BAJAS | | LÍQUIDO DE UNA CABEZA | |
|-------------------|-----------------------------|----------------|------|----------|------|-----------------------|------|
| | | Pesetas. | Cts. | Pesetas. | Cts. | Pesetas. | Cts. |
| A la industria | Vacuno. | | | | | | |
| | Caballar. | | | | | | |
| | Mular. | | | | | | |
| | Asnal. | | | | | | |
| Uso propio | Caballar. | | | | | | |
| | Mular. | | | | | | |
| | Asnal. | | | | | | |
| A la labor | Vacuno. | 451. | 50 | 426. | 50 | 25. | " |
| | Mular. | 563. | " | 534. | " | 29. | " |
| | Caballar. | 432. | " | 406. | " | 26. | " |
| | Asnal. | 246. | " | 232. | " | 14. | " |
| A grangería | Vacuno. | 40. | " | 20. | " | 20. | " |
| | Caballar y <i>yeguar</i> | 52. | " | 30. | " | 22. | " |
| | yeguar | | | | | | |
| | Mular. | | | | | | |
| | Asnal. | | | | | | |
| | Lanar. <i>y Cabras</i> | 6. | 86 | 5. | 36 | 1. | 50 |
| | Cerda. | 96. | " | 90. | " | 6. | " |
| Colmenas. | | | | | | | |
| Palomar. | | | | | | | |



Armatcarar 30 de Mayo de 1910
Es copia

El Alcalde
Pompeo M. Benítez

El Secretario
Antonio de Mier



minuto para el año de mil novecientos once, a fin
de que examinados por los contribuyentes que lo
deseen, puedan hacerse las reclamaciones que en su
derecho concurran y remítase otro de igual tenor
al Excmo. Sr. Gobernador Civil de la provincia para
su insercion en el Boletín oficial. Asi lo proveyó
y firma el tenor Alcalde Don Bartolomé Martín
Hernández, de que Certifico =
Bartolomé Martín Hernández



Antonio de Alvar


Diligencia Seguidamente, yo el Secretario forme los edictos
que se ordenan en la providencia que antecede, y en
breve dos ejemplares al Alcaide de este Ayuntamiento
para su fijacion en los sitios publicos de Cabecera de
esta poblacion y remiti otro igual al Excmo. Sr. Goberna-
dor civil para su insercion en el Boletín oficial de la
provincia, de todo lo cual, Certifico =
Antonio de Alvar

Otras. La pongo para hacer constar que en el Boletín Oficial de esta
provincia número ciento treinta y tres, correspondiente al día
seis del corriente mes, se halla inserto el edicto a que se hace
referencia en la providencia que antecede, de que certifico
el Mier





El Suprascrito Secretario de este Ayuntamiento

Certifico: Que durante el plazo por que ha estado expuesto
al público el presente expediente al amillaramiento formado pa-
ra el próximo año de mil novecientos once, no se ha presen-
tado reclamación alguna sobre las alturas y bajas comprendidas
en el mismo. Y para que conste, pongo la presente de or-
den del tenor Alcalde que visa en el cual se certifica a veinte de Junio
de mil novecientos diez


y yo
El Alcalde
M. Gomez

Antonio Cuellar



Don Ana

Don Juan de Dios y Vergara, Secretario del Ayuntamiento de esta villa
Certifico: Que en el libro de Actas Capitulares correspondiente al año actual, se encuentra una de las sesiones celebradas en un día del presente mes que entre otras contiene el siguiente particular: de orden del Sr. Alcalde, yo el Secretario di lectura in forma a los apéndices al millaramiento de la riqueza pública por los conceptos de rústico, pecuario y urbano, formados por la Junta pericial para el próximo año de mil novecientos once, y resultando que dichos documentos se han confeccionado en la forma y tiempo que preceptua el artículo cincuenta y ocho del Reglamento de treinta de Septiembre de mil ochocientos ochenta y cinco, de conformidad con los acuerdos municipales y ordenes de la Administración de Hacienda disponiendo los altos y bajos, según los antecedentes que obran en esta Secretaría, por unanimidad se acordó aprobarlos en la forma presentados; y resultando haber estado expuestos al público durante el plazo reglamentario a los efectos que

determina el artículo sexenta del mencionado Reglamento,
sin que se hayan hecho sobre los mismos reclamaciones de
ninguna clase, se ordenó que con Certificación de este acuerdo
y diligencias que acrediten los demás extremos, se remitiera a
la Administración de Hacienda de esta provincia para su
aprobación de la mercadería.

Lo inserto esta conforme con su original a que me re-
fiero. Y para que conste, pongo lo presente de orden del
Sr. Alcalde que visa, en Aznalcazar a once de Julio de
mil novecientos diez.

J. B. G.

El Alcalde

M. Gomez

Antonio de Alvar



Mr. Adm^o.

Examinado el apéndice al amillaramiento que por Justicia y
pecuania presenta el Ayuntamiento de Aznalcazar para el próximo
año de 1911, resulta contener traslaciones de dominios sin variación de
liquido imponible y hojas acordadas por esta Administración,
en expedientes incoados al efecto, por tanto, el Regencia propone
á V. S. su aprobación declarando de la responsabilidad del Ayun-
tamiento y Junta general los errores e inexactitudes que no
puedan ser abreviados, haciendo presente que este dictamen
en el citado año de 1911, fué tomado por la izquierda oficialmente
reconocido: y que pase á la Intervención á su efecto.

P. P. acordada
Billa el 21 Julio 1910

El Oficial del Regencia
Jabbe Sabido



